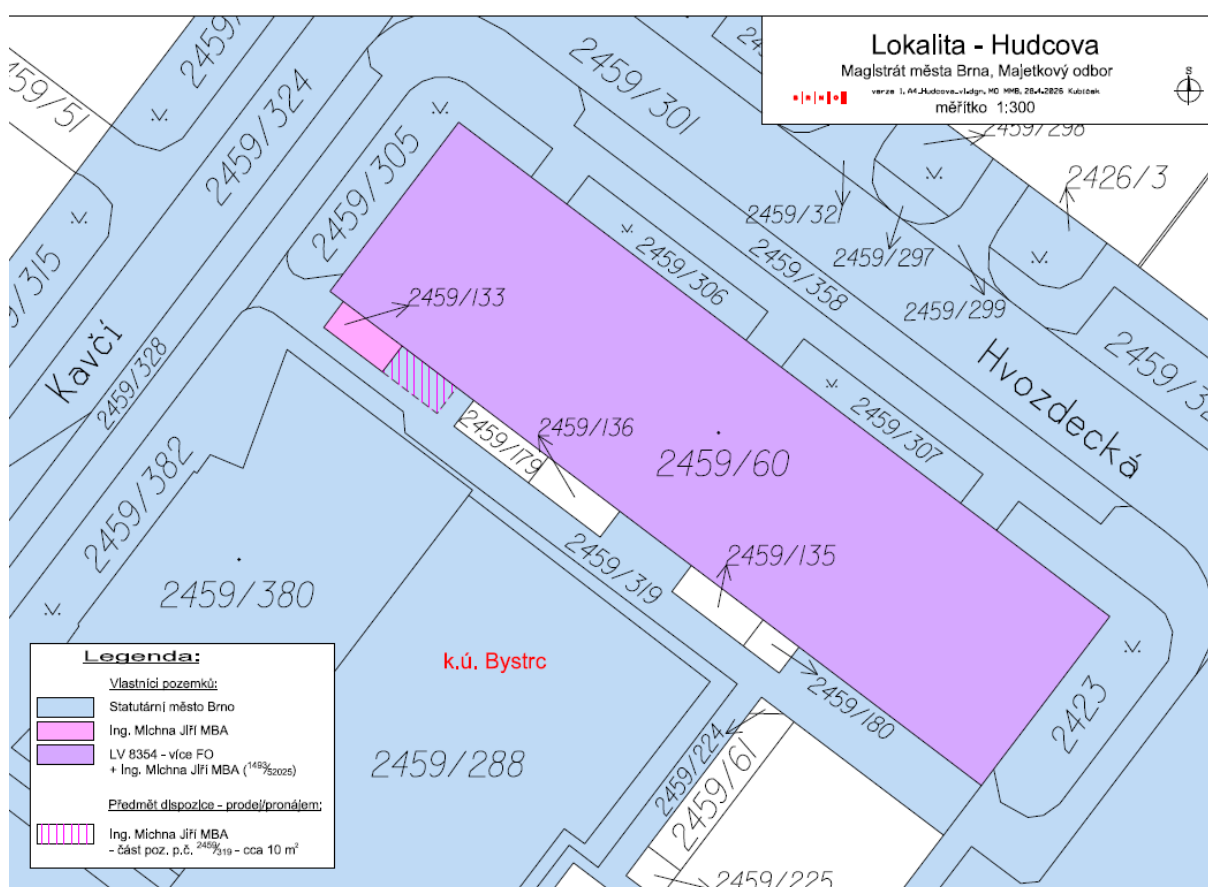


STATUTÁRNÍ MĚSTO BRNO Majetkový odbor MMB

Záměr obce prodat, směnít, darovat, pronajmout, propachtovat nebo vypůjčit hmotnou nemovitou věc nebo právo stavby anebo je přenechat jako výprosu a záměr obce smluvně zřídit právo stavby k pozemku ve vlastnictví obce

V souladu s ustanovením § 39, odstavec 1, z.č. 128/2000 Sb., o obcích, v platném znění zveřejňujeme **po dobu 15 dnů záměry** statutárního města Brna

1. pronájem části pozemku p. č. 2459/319, ostatní plocha, jiná plocha, o výměře 10 m² v k. ú. Bystrc.



(informace o uvedeném záměru a dalším postupu i mapové podklady k nahlédnutí Vám poskytne Mgr. Veronika Halouzková, Majetkový odbor Magistrátu města Brna, Malinovského nám. 3, 601 67 Brno, dv. 258, tel. 542173158, [halouzková.veronika@brno.cz](mailto:halouzкова.veronika@brno.cz))

2. úplatný převod pozemku:

- p.č. 1009 zastavěná plocha a nádvoří, o výměře 296 m², jehož součástí je byt. dům

č.p. 653, včetně vodovodní a kanalizační přípojky,

v k.ú. Staré Brno z vlastnictví statutárního města Brna do vlastnictví České republiky a do příslušnosti hospodařit s majetkem státu pro Ústavní soud, se sídlem Joštova 625/8, Brno – město, 602 00 Brno, IČO: 48513687

a úplatné nabytí pozemků:

- p.č. 909/1 zastavěná plocha a nádvoří, o výměře 602 m², jehož součástí je jiná stavba č.p. 86,

- p.č. 909/2 ostatní plocha, jiná plocha, o výměře 265 m²,

- p.č. 910/1 zastavěná plocha a nádvoří, o výměře 420 m², jehož součástí je jiná stavba č.p. 92,

vše v k.ú. Staré Brno z vlastnictví České republiky a příslušnosti hospodařit s tímto majetkem pro Úřad pro zastupování státu ve věcech majetkových, se sídlem Rašínovo nábřeží 390/42, Nové Město, 128 00 Praha 2, IČO: 69797111 do vlastnictví statutárního města Brna.

(informace o uvedeném záměru a dalším postupu i mapové podklady k nahlédnutí Vám poskytne Mgr.

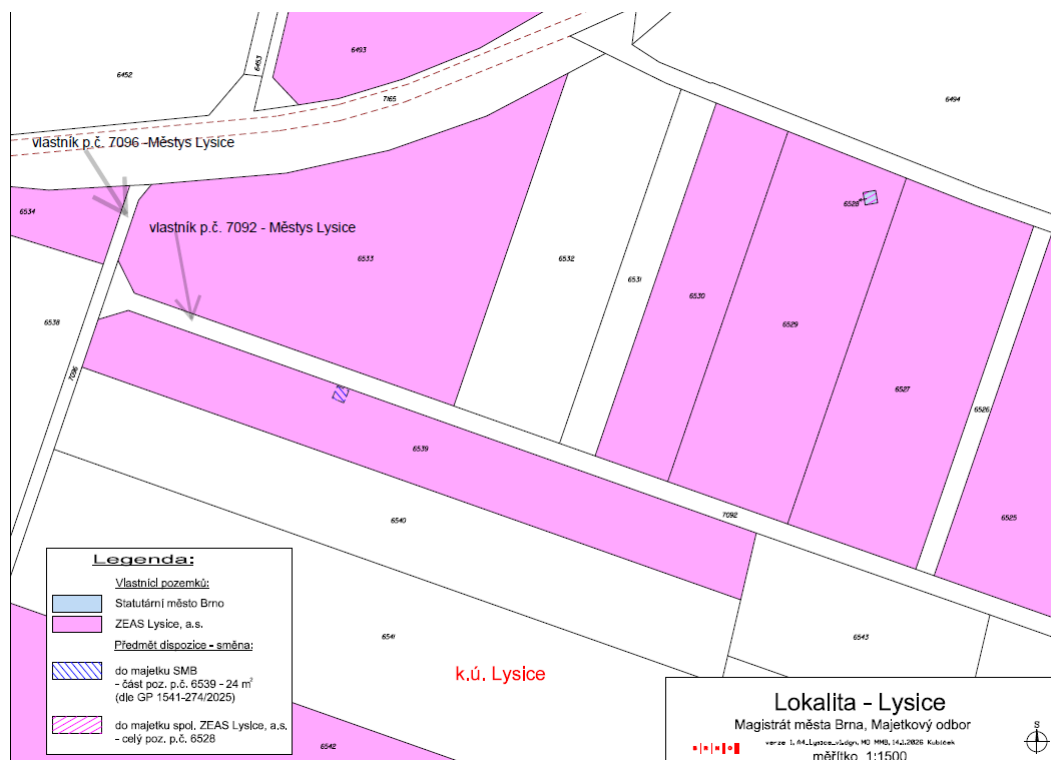
Drahomíra Kutá, Majetkový odbor Magistrátu města Brna, Malinovského nám. 3, 601 67 Brno, dv. 275, tel. 542173543, (kuta.drahomira@brno.cz)

3. směna:

- pozemku p. č. 6528, orná půda, o výměře 23 m² v k. ú. Lysice ve vlastnictví statutárního města Brna za

- část pozemku p. č. 6539 v k. ú. Lysice označenou dle geometrického plánu

č. 1541-274/2025 jako pozemek p. č. 6539/2, ostatní plocha, jiná plocha, o výměře 24 m² ve vlastnictví společnosti ZEAS Lysice, a.s., IČO: 25333879, se sídlem Družstevní 68, 679 71 Lysice.



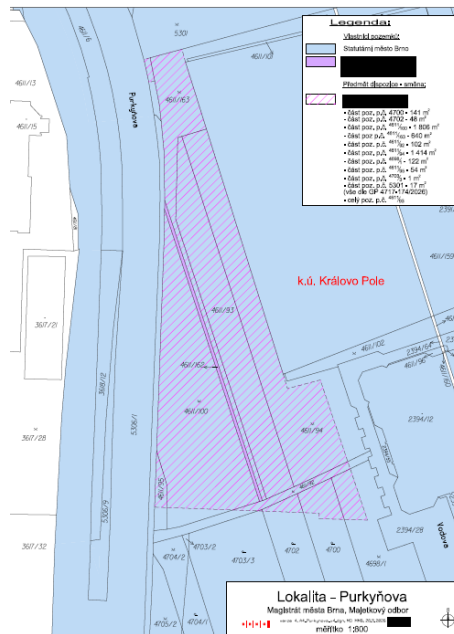
(informace o uvedeném záměru a dalším postupu i mapové podklady k nahlédnutí Vám poskytne Mgr. Veronika Halouzková, Majetkový odbor Magistrátu města Brna, Malinovského nám. 3, 601 67 Brno, dv. 258, tel. 542173158, (halouzкова.veronika@brno.cz))

4. směna částí pozemků:

- p.č. 4700 zahrada, která je oddělena geometrickým plánem č. 4717-174/2026 a nově označena jako pozemek p.č. 4700/4 zahrada, o výměře 141 m²
- p.č. 4702 zahrada, která je oddělena geometrickým plánem č. 4717-174/2026 a nově označena jako pozemek p.č. 4702/6 zahrada, o výměře 48 m²
- p.č. 4611/100 ostatní plocha, zeleň, která je oddělena geometrickým plánem č. 4717-174/2026 a nově označena jako pozemek p.č. 4611/186 ostatní plocha, zeleň, o výměře 1806 m²
- p.č. 4611/163 ostatní plocha, zeleň, která je oddělena geometrickým plánem č. 4717-174/2026 a nově označena jako pozemek p.č. 4611/187 ostatní plocha, zeleň, o výměře 640 m²
- p.č. 4611/92 ostatní plocha, zeleň, která je oddělena geometrickým plánem č. 4717-174/2026 a nově označena jako pozemek p.č. 4611/182 ostatní plocha, zeleň, o výměře 102 m²
- p.č. 4611/94 ostatní plocha, zeleň, která je oddělena geometrickým plánem č. 4717-174/2026 a nově označena jako pozemek p.č. 4611/184 ostatní plocha, zeleň, o výměře 1414 m²
- p.č. 4698/1 ostatní plocha, zeleň, která je oddělena geometrickým plánem č. 4717-174/2026 a nově označena jako pozemek p.č. 4698/5 ostatní plocha, zeleň, o výměře 122 m²
- p.č. 4611/95 orná půda, která je oddělena geometrickým plánem č. 4717-174/2026 a nově označena jako pozemek p.č. 4611/185 orná půda, o výměře 54 m²
- p.č. 4703/3 zahrada, která je oddělena geometrickým plánem č. 4717-174/2026 a nově označena jako pozemek p.č. 4703/8 zahrada, o výměře 1 m²
- p.č. 5301 ostatní plocha, zeleň, která je oddělena geometrickým plánem č. 4717-174/2026 a nově označena jako pozemek p.č. 5301/2 ostatní plocha, zeleň, o výměře 17 m²

a pozemku:

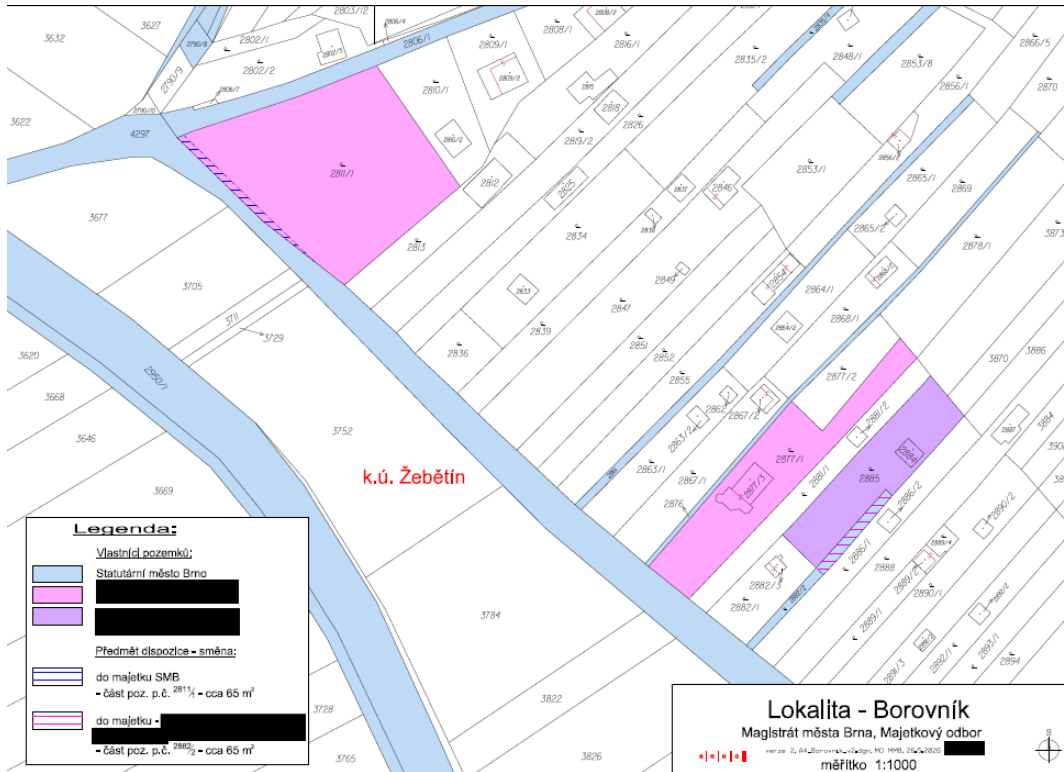
- p.č. 4611/93 orná půda, o výměře 1200 m²,
- vše v k.ú. Královo Pole včetně všech součástí a příslušenství, práv a povinností ve vlastnictví statutárního města Brna



(informace o uvedeném záměru a dalším postupu i mapové podklady k nahlédnutí Vám poskytne Mgr. Drahomíra Kutá, Majetkový odbor Magistrátu města Brna, Malinovského nám. 3, 601 67 Brno, dv. 275, tel. 542173543, kuta.drahomira@brno.cz)

**5. směna části pozemku p.č. 2811/1, zahrada, o výměře cca 65 m², k.ú. Žebětín
za**

- část pozemku p.č. 2882/2, zahrada, o výměře cca 65 m², k.ú. Žebětín, ve vlastnictví statutárního města Brna.



(informace o uvedeném záměru a dalším postupu i mapové podklady k nahlédnutí Vám poskytné Mgr. Tomáš Petr, Majetkový odbor Magistrátu města Brna, Malinovského nám. 3, 601 67 Brno, dv. 205, tel. 542173549, petr.tomas@brno.cz)

Vyjádření a případné dotazy zasílejte na adresu pracovníka uvedeného pod příslušným bodem

Mgr. Nikol Wagnerová
vedoucí MO MMB

Zveřejněno: od:

do: