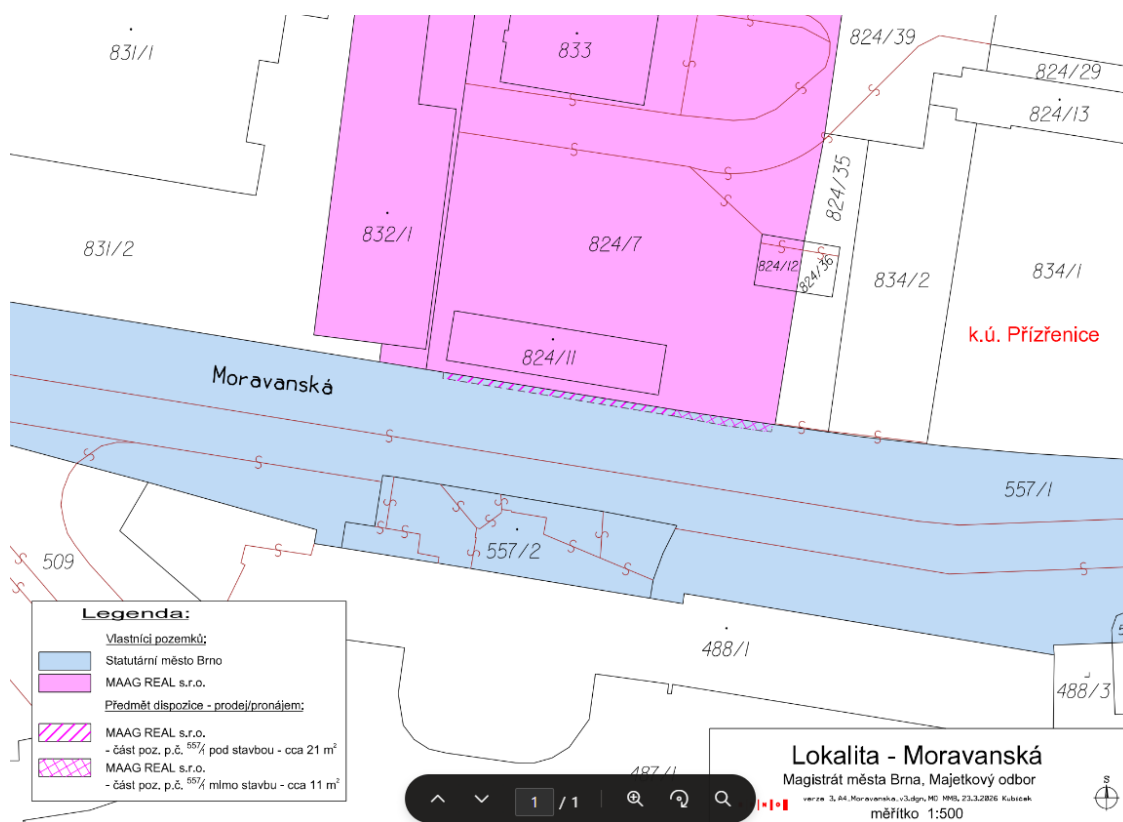


## STATUTÁRNÍ MĚSTO BRNO Majetkový odbor MMB

**Záměr obce prodat, směnít, darovat, pronajmout, propachtovat nebo vypůjčit hmotnou nemovitou věc nebo právo stavby anebo je přenechat jako výprosu a záměr obce smluvně zřídit právo stavby k pozemku ve vlastnictví obce**

**V souladu s ustanovením § 39, odstavec 1, z.č. 128/2000 Sb., o obcích, v platném znění zveřejňujeme po dobu 15 dnů záměry statutárního města Brna**

### 1. pronájem části pozemku p. č. 557/1 ostatní plocha, silnice, o výměře 32 m<sup>2</sup> v k. ú. Přízřenice

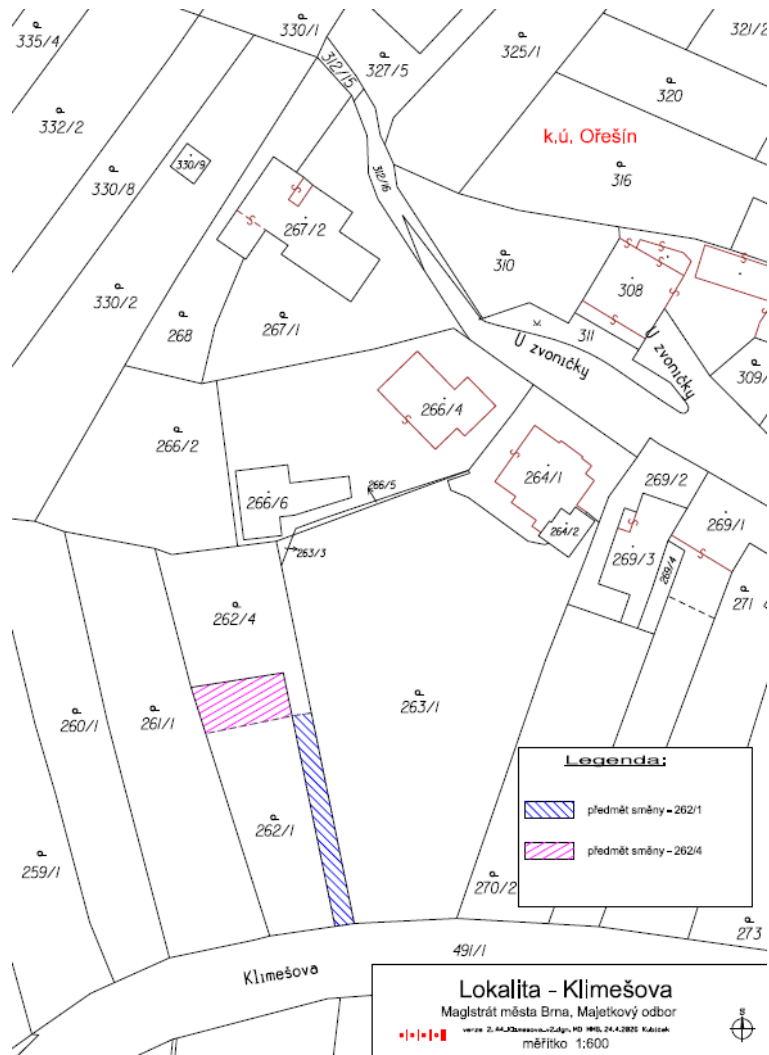


*(informace o uvedeném záměru a dalším postupu i mapové podklady k nahlédnutí Vám poskytne Mgr. Lenka Červinková, Majetkový odbor Magistrátu města Brna, Malinovského nám. 3, 601 67 Brno, dv. 208, tel. 542173192, [cervinkova.lenka@brno.cz](mailto:cervinkova.lenka@brno.cz))*

**2. směna částí pozemku p.č. 262/1, zahrada, o výměře 99 m<sup>2</sup> v k.ú. Ořešín  
ve vlastnictví statutárního města Brna**

**za**

**- část pozemku p.č. 262/4, zahrada, o výměře 99 m<sup>2</sup> v k.ú. Ořešín**



*(informace o uvedeném záměru a dalším postupu i mapové podklady k nahlédnutí Vám poskytne Mgr. Ladislav Koutný, Majetkový odbor Magistrátu města Brna, Malinovského nám. 3, 601 67 Brno, dv. 216, tel. 542173048, [koutny.ladislav@brno.cz](mailto:koutny.ladislav@brno.cz))*

**3. směna:**

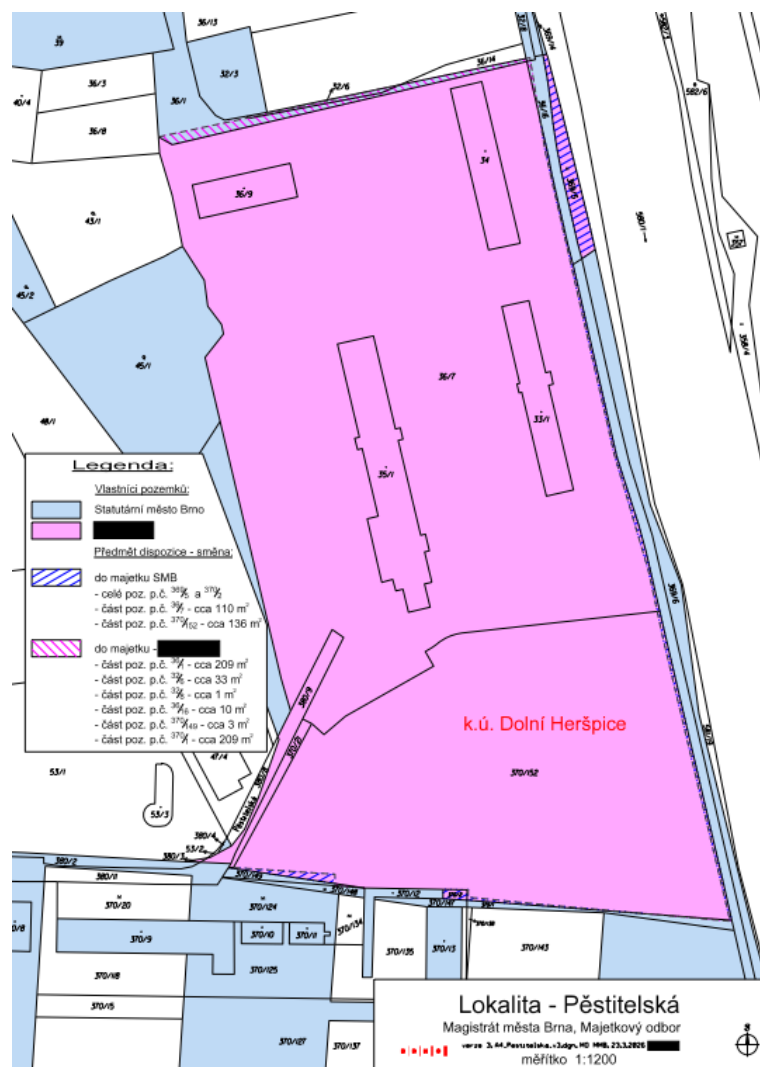
- části pozemku p. č. 36/1, ostatní plocha, manipulační plocha, o výměře 209 m<sup>2</sup>
- části pozemku p. č. 32/6, ostatní plocha, jiná plocha, o výměře 33 m<sup>2</sup>
- části pozemku p. č. 32/8, ostatní plocha, ostatní komunikace, o výměře 1 m<sup>2</sup>
- části pozemku p. č. 36/16, ostatní plocha, ostatní komunikace, o výměře 10 m<sup>2</sup>
- části pozemku p. č. 370/149, orná půda, o výměře 3 m<sup>2</sup>
- části pozemku p. č. 370/1, orná půda, o výměře 4 m<sup>2</sup>

vše v k. ú. Dolní Heršpice, ve vlastnictví statutárního města Brna,  
za

pozemek p. č. 369/5, trvalý travní porost, o výměře 231 m<sup>2</sup>

- části pozemku p. č. 36/7, ostatní plocha, jiná plocha, o výměře 79 m<sup>2</sup> a 31 m<sup>2</sup>
- části pozemku p. č. 370/152, orná půda, o výměře 27 m<sup>2</sup>, 35 m<sup>2</sup>, 49 m<sup>2</sup> a 25 m<sup>2</sup>
- pozemek p. č. 370/2, ostatní plocha, jiná plocha, o výměře 22 m<sup>2</sup>

vše v k. ú. Dolní Heršpice



(informace o uvedeném záměru a dalším postupu i mapové podklady k nahlédnutí Vám poskytne Mgr. Veronika Halouzková, Majetkový odbor Magistrátu města Brna, Malinovského nám. 3, 601 67 Brno, dv. 258, tel. 542173158, ([halouzкова.veronika@brno.cz](mailto:halouzкова.veronika@brno.cz)))

Vyjádření a případné dotazy zasílejte na adresu pracovníka uvedeného pod příslušným bodem

Mgr. Nikol Wagnerová  
vedoucí MO MMB

Zveřejněno: od:

do: