

## STATUTÁRNÍ MĚSTO BRNO Majetkový odbor MMB

### **Záměr obce prodat, směnit, darovat, pronajmout, propachtovat nebo vypůjčit hmotnou nemovitou věc nebo právo stavby anebo je přenechat jako výprosu a záměr obce smluvně zřídit právo stavby k pozemku ve vlastnictví obce**

V souladu s ustanovením § 39, odstavec 1, z.č. 128/2000 Sb., o obcích, v platném znění zveřejňujeme **po dobu 15-ti dnů** záměry statutárního města Brna

**1. směna pozemků:**

- p.č. 163/1 zastavěná plocha a nádvoří, o výměře 2387 m<sup>2</sup>, jehož součástí je stavba – obč. vyb. – č.p. 463, menší chráněné území, nemovitá kulturní památka, včetně jednotné kanalizační přípojky DN 400, včetně výměňkové stanice a včetně 2 pamětních desek s informací o tom, že předmětné stavbě učil v letech 1859-1868 Gregor Mendel a v roce 1865 přednášel o svých objevech, a to v českém, anglickém a německém jazyce,
- p.č. 163/2 zastavěná plocha a nádvoří, o výměře 39 m<sup>2</sup>, nemovitá kulturní památka, vše v k.ú. Město Brno  
ve vlastnictví statutárního města Brna

**za pozemky**

- p.č. 1396 zastavěná plocha a nádvoří, o výměře 611 m<sup>2</sup>, jehož součástí je stavba – obč. vyb. – č.p. 756, nemovitá kulturní památka, ochr. pásmo nem. kult. pam., pam. zóny, rezervace, nem. nár. kult. pam., včetně jednotné kanalizační přípojky DN 200, včetně uměleckého díla píšťalových varhan a včetně pamětní desky s upomínkou na Leoše Janáčka,
- p.č. 1397 zastavěná plocha a nádvoří, o výměře 157 m<sup>2</sup>, jehož součástí je stavba – obč. vyb. – bez čp/če, nemovitá kulturní památka, ochr. pásmo nem. kult. pam., pam. zóny, rezervace, nem. nár. kult. pam., včetně pamětní desky s upomínkou na Leoše Janáčka,
- p.č. 1398 zahrada, o výměře 205 m<sup>2</sup>, nemovitá kulturní památka, ochr. pásmo nem. kult. pam., pam. zóny, rezervace, nem. nár. kult. pam., zemědělský půdní fond,
- p.č. 1399 zahrada, o výměře 322 m<sup>2</sup>, nemovitá kulturní památka, ochr. pásmo nem. kult. pam., pam. zóny, rezervace, nem. nár. kult. pam., zemědělský půdní fond,  
vše v k.ú. Veverčí  
ve vlastnictví Biskupství brněnského, se sídlem Petrov 269/8, 601 43 Brno, IČO: 00445142

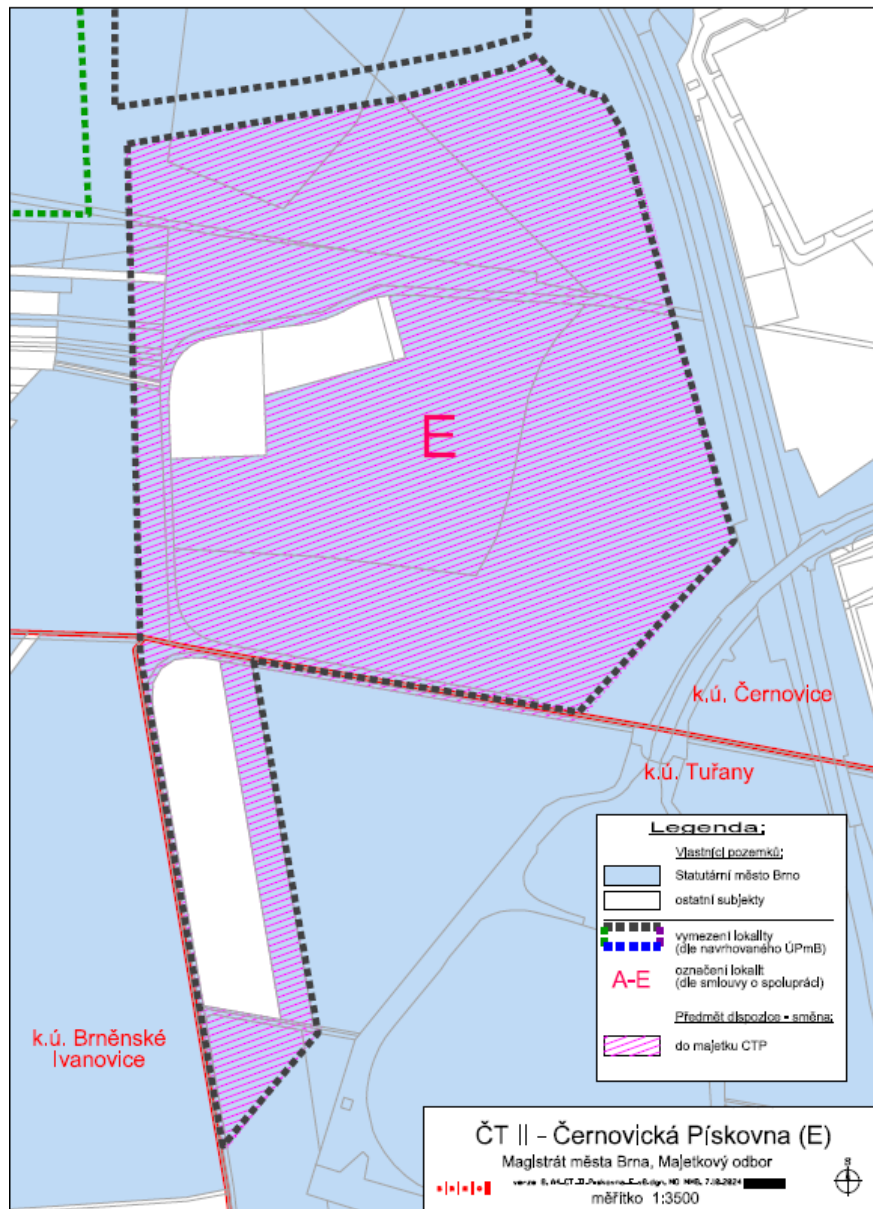
*(informace o uvedeném záměru a dalším postupu i mapové podklady k nahlédnutí Vám poskytne Mgr. Kutá Majetkový odbor Magistrátu města Brna, Malinovského nám. 3, 601 67 Brno, dv. 207, tel. 542173543, e-mail [kuta.drahomira@brno.cz](mailto:kuta.drahomira@brno.cz))*

2. a) budoucí směna:

- části pozemku p. č. 2616/5, ostatní plocha, zeleň, o výměře 59 m<sup>2</sup>,
  - části pozemku p. č. 2616/30, ostatní plocha, jiná plocha, o výměře 116 m<sup>2</sup>,
  - části pozemku p. č. 2616/34, ostatní plocha, jiná plocha, o výměře 554 m<sup>2</sup>,
  - části pozemku p. č. 2616/35, ostatní plocha, jiná plocha, o výměře 847 m<sup>2</sup>,
  - části pozemku p. č. 2616/36, ostatní plocha, jiná plocha, o výměře 342 m<sup>2</sup>,
  - části pozemku p. č. 2616/37, ostatní plocha, jiná plocha, o výměře 102 m<sup>2</sup>,
  - části pozemku p. č. 2616/38, ostatní plocha, jiná plocha, o výměře 108 m<sup>2</sup>,
  - části pozemku p. č. 2616/39, ostatní plocha, jiná plocha, o výměře 218 m<sup>2</sup>,
  - části pozemku p. č. 2616/40, ostatní plocha, jiná plocha, o výměře 32 m<sup>2</sup>,
  - části pozemku p. č. 2616/42, ostatní plocha, jiná plocha, o výměře 71 m<sup>2</sup>,
  - části pozemku p. č. 2616/49, orná půda, o výměře 527 m<sup>2</sup>,
  - části pozemku p. č. 2616/70, ostatní plocha, jiná plocha, o výměře 107 m<sup>2</sup>,
  - části pozemku p. č. 2828/2, ostatní plocha, zeleň, o výměře 20.201 m<sup>2</sup>,
  - části pozemku p. č. 2860/2, ostatní plocha, ostatní komunikace, o výměře 664 m<sup>2</sup>,
  - části pozemku p. č. 2861/1, ostatní plocha, zeleň, o výměře 20.981 m<sup>2</sup>,
  - části pozemku p. č. 2861/2, ostatní plocha, zeleň, o výměře 6.265 m<sup>2</sup>,
  - části pozemku p. č. 2984, ostatní plocha, jiná plocha, o výměře 4.373 m<sup>2</sup>,
  - pozemku p. č. 2987, ostatní plocha, jiná plocha, o výměře 12.980 m<sup>2</sup>,
  - pozemku p. č. 2988, ostatní plocha, jiná plocha, o výměře 41.187 m<sup>2</sup>,
  - části pozemku p. č. 2989, orná půda, o výměře 62.221 m<sup>2</sup>,
  - části pozemku p. č. 2990, ostatní plocha, ostatní komunikace, o výměře 6.340 m<sup>2</sup>,
- vše v k. ú. Černovice;
- části pozemku p. č. 3500/1, ostatní plocha, zeleň, o výměře 2.539 m<sup>2</sup>,
  - části pozemku p. č. 3501/1, ostatní plocha, ostatní komunikace, o výměře 2.477 m<sup>2</sup>,
  - pozemku p. č. 3503, orná půda, o výměře 7.000 m<sup>2</sup>,
  - části pozemku p. č. 3520/2, ostatní plocha, zeleň, o výměře 183 m<sup>2</sup>,
  - části pozemku p. č. 3521/2, ostatní plocha, ostatní komunikace, o výměře 328 m<sup>2</sup>,
  - části pozemku p. č. 3533, orná půda, o výměře 4.415 m<sup>2</sup>,
  - části pozemku p. č. 3534/6, orná půda, o výměře 88 m<sup>2</sup>,

vše v k. ú. Tuřany,  
ve vlastnictví statutárního města Brna

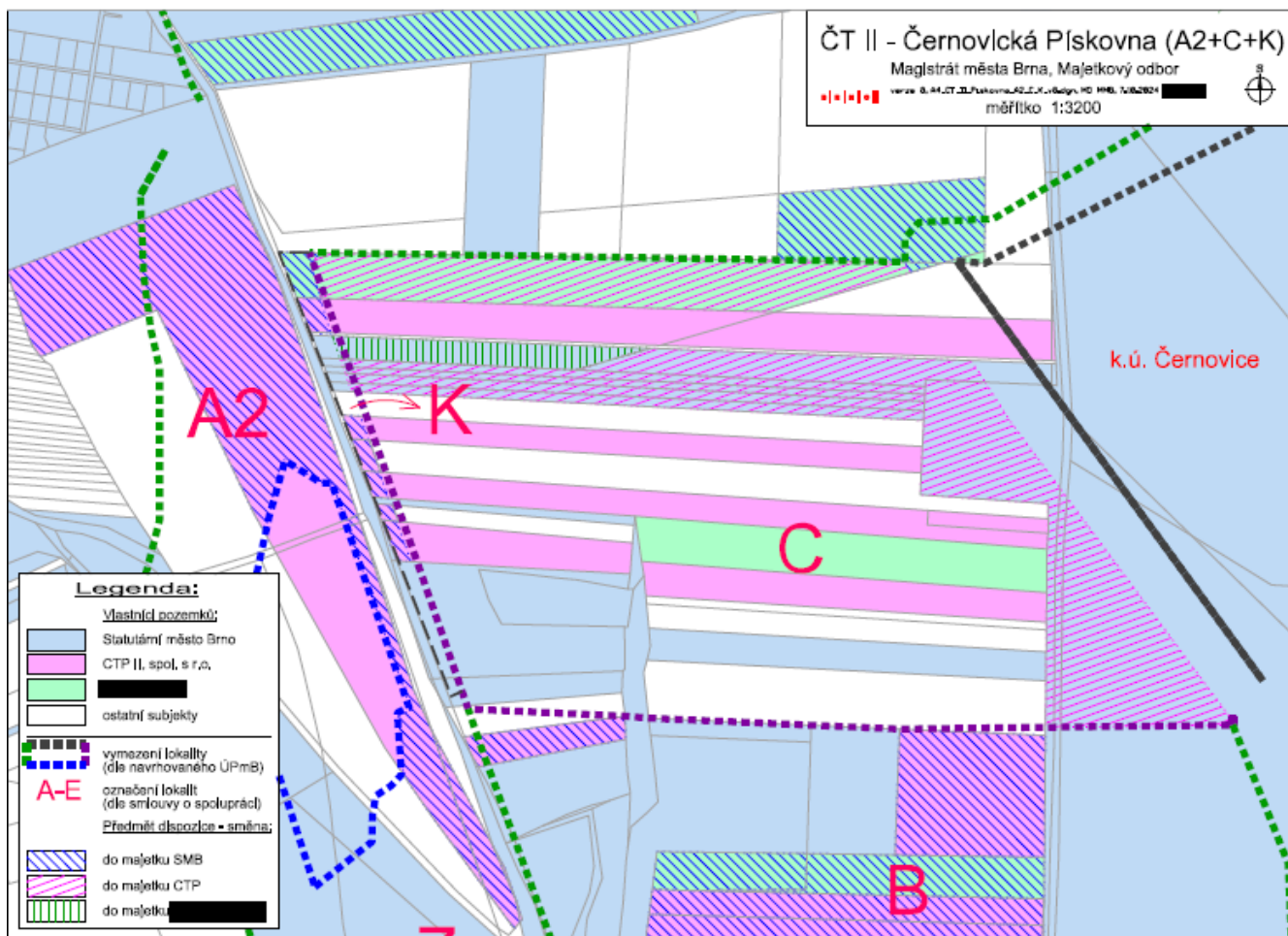
za pozemky nebo části pozemků ve vlastnictví spol. CTP II, spol. s r.o., IČO: 281 44 023, se sídlem  
CTPark Humpolec 1571, 396 01 Humpolec.



b) budoucí prodej:

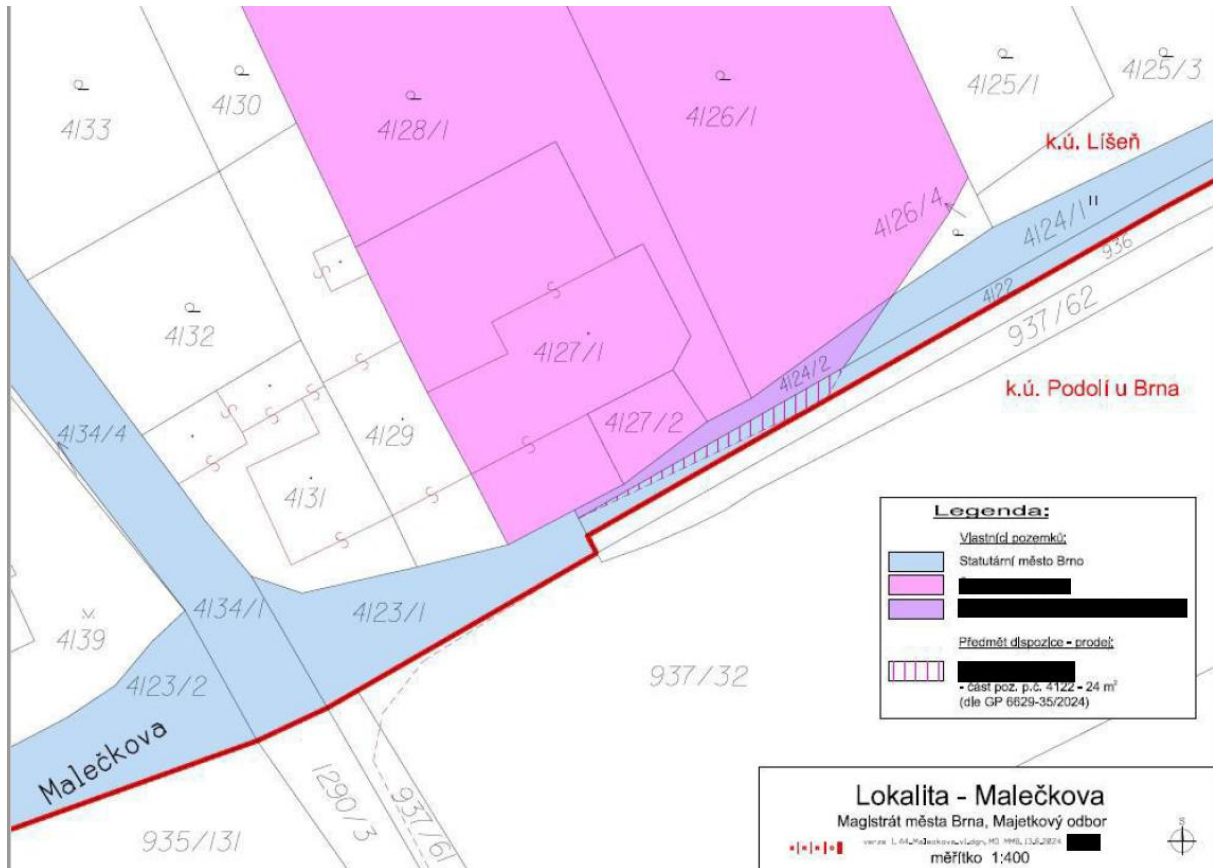
- části pozemku p. č. 2615/1, ostatní plocha, zeleň, o výměře 6.324 m<sup>2</sup>,
  - části pozemku p. č. 2615/55, orná půda, o výměře 4.200 m<sup>2</sup>,
  - části pozemku p. č. 2615/57, orná půda, o výměře 2.017 m<sup>2</sup>,
  - části pozemku p. č. 2615/58, orná půda, o výměře 1.793 m<sup>2</sup>,
  - části pozemku p. č. 2615/59, orná půda, o výměře 2.422 m<sup>2</sup>,
  - části pozemku p. č. 2615/60, orná půda, o výměře 2.387 m<sup>2</sup>,
  - části pozemku p. č. 2825/6, ostatní plocha, jiná plocha, o výměře 764 m<sup>2</sup>,
  - části pozemku p. č. 2861/1, ostatní plocha, zeleň, o výměře 9.166 m<sup>2</sup>,
- vše v k. ú. Černovice z vlastnictví statutárního města Brna do vlastnictví společnosti CTP II, spol. s r.o., IČO: 281 44 023, se sídlem CTPark Humpolec 1571, 396 01 Humpolec.

c) budoucí směna části pozemku p. č. 2615/56, orná půda, o výměře 2.957 m<sup>2</sup> v k. ú. Černovice ve vlastnictví statutárního města Brna za pozemek ve vlastnictví fyzické osoby.



(informace o uvedeném záměru a dalším postupu i mapové podklady k nahlédnutí Vám poskytné Mgr. Vinterová, Majetkový odbor Magistrátu města Brna, Malinovského nám. 3, 601 67 Brno, dv. 207, tel. 542173165, e-mail: [vinterova.petra@brno.cz](mailto:vinterova.petra@brno.cz))

- 3. prodej části pozemku p.č. 4122 ostatní plocha, ostatní komunikace o výměře 24 m<sup>2</sup> v k.ú. Líšeň za podmínky zřízení bezúplatné služebnosti ve prospěch společnosti Technické sítě Brno, akciová společnost, se sídlem Barvířská 822/5, Zábrdovice, 602 00 Brno, IČO 255 12 285, k převáděné části pozemku p.č. 4122 v k.ú. Líšeň, spočívající v omezení činností v ochranném pásmu zařízení veřejného osvětlení a v právu přístupu**

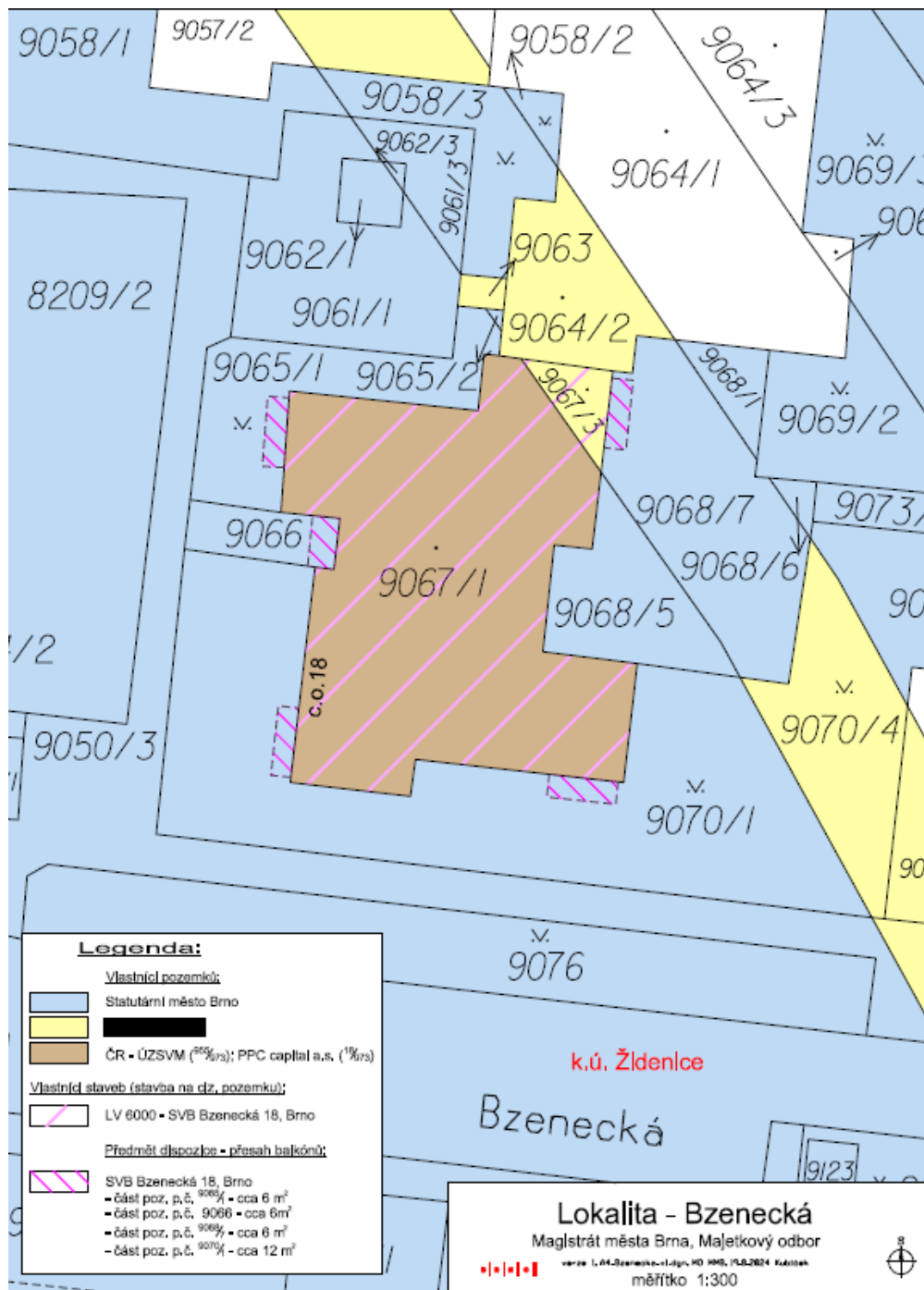


(informace o uvedeném záměru a dalším postupu i mapové podklady k nahlédnutí Vám poskytne JUDr. Rutarová, Majetkový odbor Magistrátu města Brna, Malinovského nám. 3, 601 67 Brno, dv. 252, tel. 542173097, e-mail: [rutarova.marcela@brno.cz](mailto:rutarova.marcela@brno.cz))



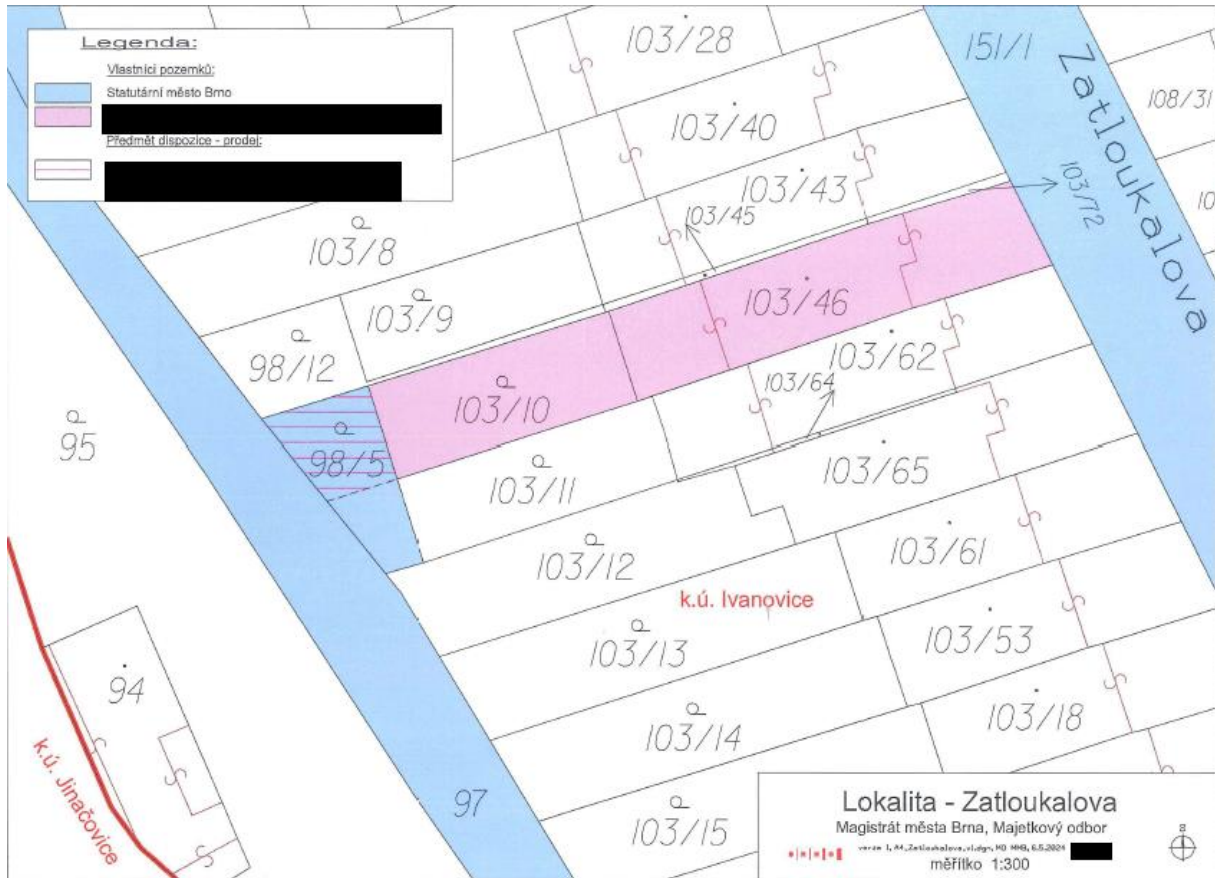
#### 4. umožnění přesahu stavby – balkonů do prostoru nad

- část pozemku p. č. 9065/1 ostatní plocha, zeleň o výměře 6 m<sup>2</sup>
- část pozemku p. č. 9066 ostatní plocha, ostatní komunikace o výměře 6 m<sup>2</sup>
- část pozemku p. č. 9068/7 ostatní plocha, ostatní komunikace o výměře 6 m<sup>2</sup>
- dvě části pozemku p. č. 9070/1 ostatní plocha, zeleň o celkové výměře 12 m<sup>2</sup> (6 m<sup>2</sup> a 6 m<sup>2</sup>),  
vše k.ú. Židenice, obec Brno



(informace o uvedeném záměru a dalším postupu i mapové podklady k nahlédnutí Vám poskytne JUDr. Soňa Řehořová, Majetkový odbor Magistrátu města Brna, Malinovského nám. 3, 601 67 Brno, dv. 205, tel. 542173459, e-mail: [rehorova.sona@brno.cz](mailto:rehorova.sona@brno.cz))

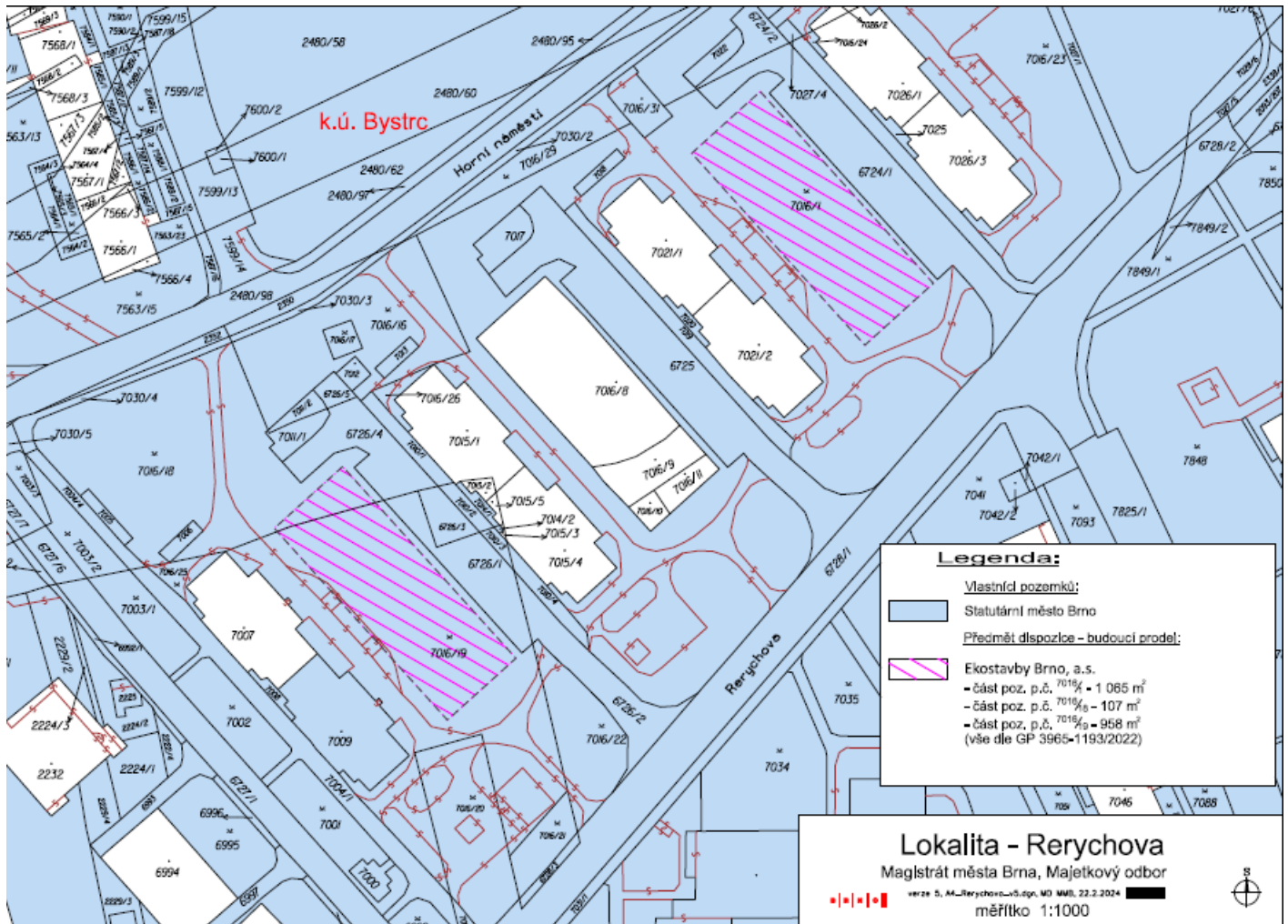
5. prodej části pozemku p. č. 98/5, oddělené geometrickým plánem č. 2456-182/2024 a v něm označené jako díl „a“ o výměře 40 m<sup>2</sup>, který byl přisloučen k pozemku p. č. 103/10 ve spoluvlastnictví [redacted] [redacted] vše k. ú. Ivanovice.



(informace o uvedeném záměru a dalším postupu i mapové podklady k nahlédnutí Vám poskytneme  
JUDr. Švancerová, Majetkový odbor Magistrátu města Brna, Malinovského nám. 3, 601 67 Brno, dv. 208,  
tel.542173078, e-mail: [svancerova.katerina@brno.cz](mailto:svancerova.katerina@brno.cz))

**6. budoucí prodej:**

- části pozemku p.č. 7016/1 ostatní plocha, zezeň o vřměře 1065 m<sup>2</sup> , oddělené geometrickřm plřnem ř. 3965-1193/2022 a označené jako pozemek p.č. 7016/32,
  - části pozemku p.č. 7016/18 ostatní plocha, zezeň o vřměře 107 m<sup>2</sup>, oddělené geometrickřm plřnem ř. 3965-1193/2022 a označené jako dřl „a“,
  - části pozemku p.č. 7016/19 ostatní plocha, zezeň o vřměře 958 m<sup>2</sup> , oddělené geometrickřm plřnem ř. 3965-1193/2022 a označené jako dřl „b“,
- vše v k.ř. Bystrc, společnosti Ekostavby Brno, a.s., se sídlem U Svitavy 1077/2, řernovice, 618 00 Brno, IČO: 469 74 687





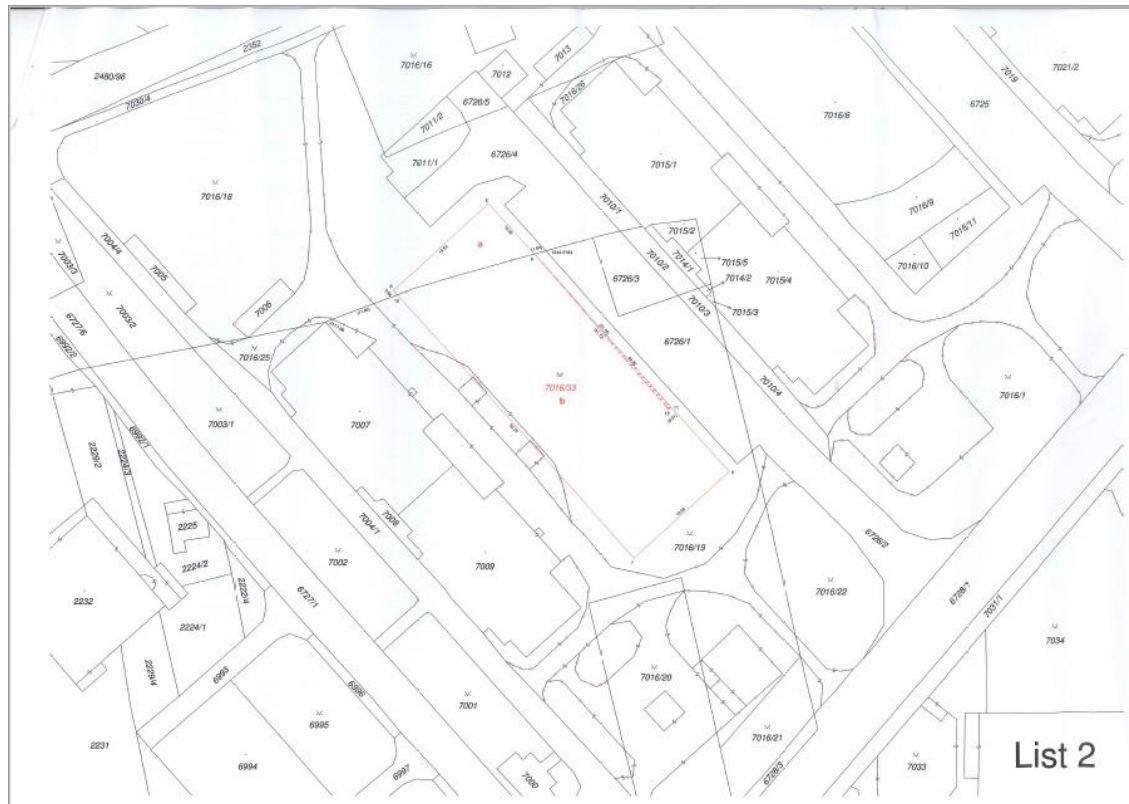
VÝKAZ DOSAVADNÍHO A NOVÉHO STAVU ÚDAJŮ KATASTRU NEMOVITOSTÍ														
Dosavadní stav				Nový stav										
Označení pozemku parc. číslem	Výměra parcely		Druh pozemku	Označení pozemku parc. číslem	Výměra parcely		Druh pozemku	Typ stavby	Způsob využití	Způsob vedení výměry	Porovnání se stavem evidence právních vztahů			
	ha	m <sup>2</sup>			ha	m <sup>2</sup>					Číslo listu vlastnický	Výměra dílu		Označení dílu
	Způsob využití		Způsob využití		katastr nemovitostí	dřívější poz. evidenci	ha	m <sup>2</sup>						
7016/1	57	48	ostatní pozemky	7016/1	46	83	ostatní pozemky		0	7016/1	10001	46	83	
				7016/32	10	65	ostatní pozemky		2	7016/1	10001	10	65	
7016/18	17	51	ostatní pozemky	7016/18	16	44	ostatní pozemky		0	7016/18	10001	16	44	
				7016/33	10	65	ostatní pozemky		2	7016/18	10001	1	07	a
							ostatní pozemky			7016/19	10001	9	58	b
											10	65		
7016/19	23	57	ostatní pozemky	7016/19	13	99	ostatní pozemky		0	7016/19	10001	13	99	
	98	56			98	56								

Druh věcného břemene: dle listiny  
 Oprávnění: dle listiny

Seznam souřadnic (S-JTSK):  
 Souřadnice pro zápis do KN

Číslo bodu	Y	X	kk
1244-3183	605310.80	1157558.38	8
2117-98	605344.25	1157568.96	3
1	605231.27	1157471.78	3
2	605194.69	1157512.31	3
3	605209.17	1157525.38	3
4	605245.74	1157484.84	3
5	605319.47	1157551.03	3
6	605282.87	1157591.55	3
7	605297.34	1157604.62	3
8	605333.94	1157564.10	3
9	605312.57	1157558.67	8
10	605333.33	1157564.78	8
11	605291.69	1157581.79	8
12	605292.07	1157582.13	3
13	605195.19	1157512.76	3
14	605206.59	1157500.26	3
15	605225.18	1157480.64	3
16	605236.15	1157478.58	3
17	605238.07	1157477.92	3
18	605236.37	1157476.38	3
19	605235.63	1157476.64	3
20	605225.09	1157478.62	3

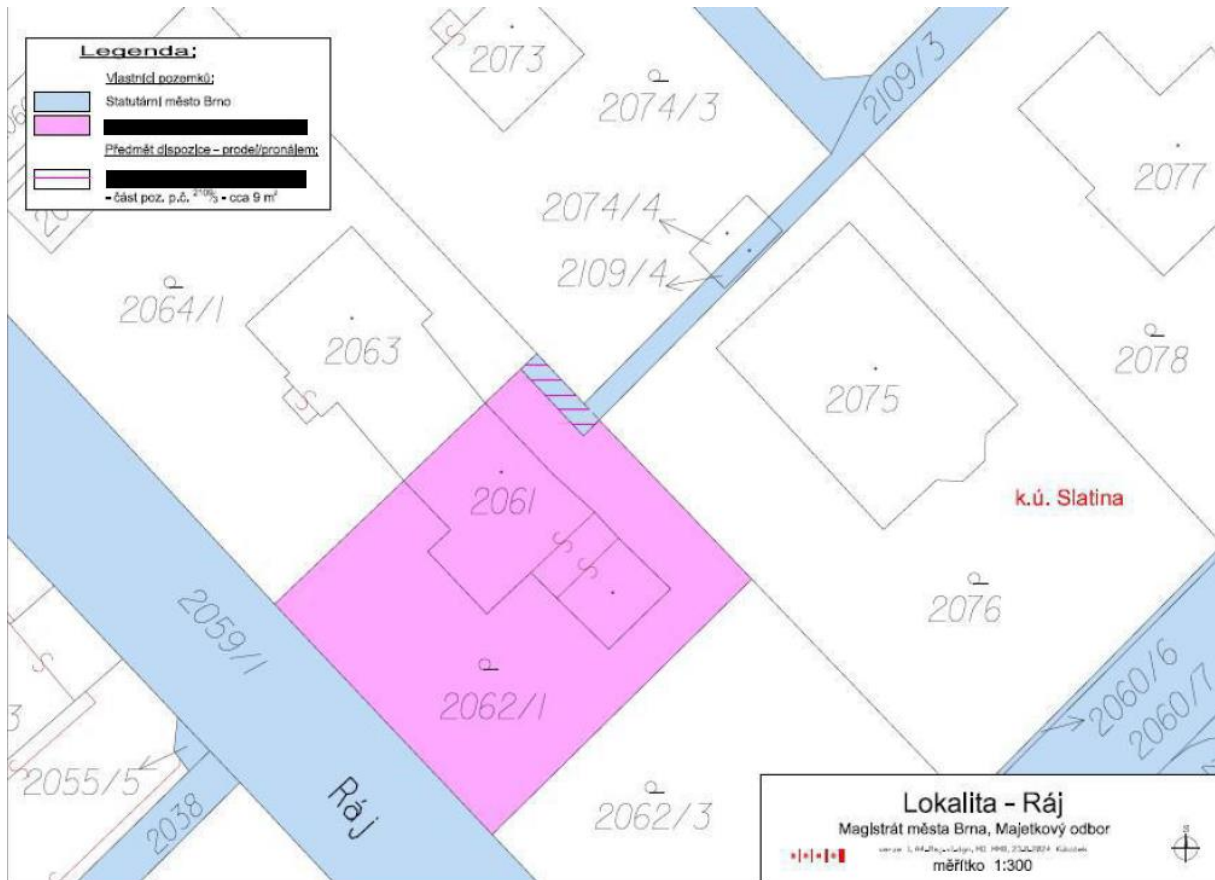
GEOMETRICKÝ PLÁN pro rozdělení pozemku	Geometrický plán ověřil (věcně oprávněný zeměměřičský inženýr):	Strojopis ověřil (věcně oprávněný zeměměřičský inženýr):
Jméno, příjmení: [redacted]	Jméno, příjmení: [redacted]	Jméno, příjmení: [redacted]
Číslo položky seznamu (věcně oprávněných zeměměřičských inženýrů)	2212/04	Číslo položky seznamu (věcně oprávněných zeměměřičských inženýrů)
Dne: 26.06.2023	Číslo: 1483/2023	Dne: 29.06.2023
Číslo: 1498/2023		
Několikrát a přitom odpovědi písemně předložil.	Tento strojopis odpovídá geometrickému plánu v elektronické podobě zobrazenému v dokumentaci katastrálního úřadu.	
Vyhovitel: ZK-Brno s.r.o. Marie Hübnarové 1704/58 62100 Brno	Katastrální úřad souhlasí s účelovým parcell.	Ověřil strojopis geometrického plánu v listinné podobě.
Číslo plánu: 3965-1193/2022	[redacted]	[redacted]
Okres: Brno-město	[redacted]	[redacted]
Obec: Brno	[redacted]	[redacted]
Kat. území: Bystřice	[redacted]	[redacted]
Mapový list: DKM (Tišnov 2-8/42, Tišnov 2-8/44)	[redacted]	[redacted]
Dosavadní vlastníkům pozemků bylo poskytnuta možnost seznámit se v terénu a prohlédnout navrhovaných nových hranic, které byly součástí předepsaným způsobem: <b>dř.kolek</b>	KÚ pro Jihomoravský kraj KP Brno-město PGP-1296/2023-702 2023.06.29 07:28:42 +02'00'	[redacted]
ozn. dočasným způsobem dle § 91 odst. 6 vyhlášky č. 357/2013 Sb. v platném znění.		



(informace o uvedeném záměru a dalším postupu i mapové podklady k nahlédnutí Vám poskytne  
Mgr. Ráčková, Majetkový odbor Magistrátu města Brna, Malinovského nám. 3, 601 67 Brno, dv. 217,  
tel. 542173079, e-mail: [rackova.irena@brno.cz](mailto:rackova.irena@brno.cz))



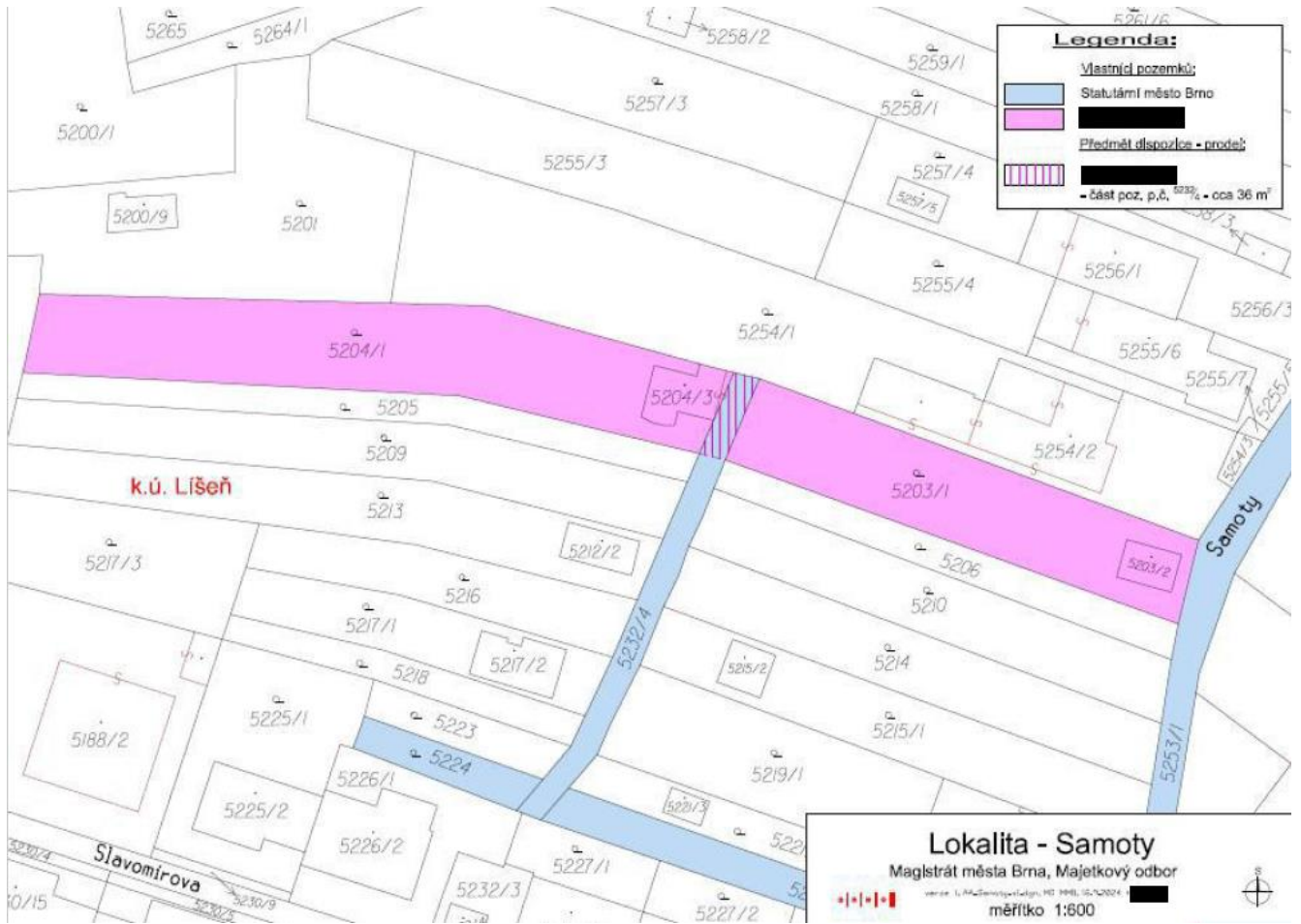
8. prodej části pozemku p.č. 2109/3 ostatní plocha, ostatní komunikace o výměře 9 m<sup>2</sup> v k.ú. Slatina



(informace o uvedeném záměru a dalším postupu i mapové podklady k nahlédnutí Vám poskytne JUDr. Rutarová, Majetkový odbor Magistrátu města Brna, Malinovského nám. 3, 601 67 Brno, dv. 252, tel. 542173097, e-mail: [rutarova.marcela@brno.cz](mailto:rutarova.marcela@brno.cz))



**9. prodej části pozemku p.č. 5232/4 ostatní plocha, jiná plocha o výměře 36 m<sup>2</sup> v k.ú. Líšeň**



(informace o uvedeném záměru a dalším postupu i mapové podklady k nahlédnutí Vám poskytne JUDr. Rutarová, Majetkový odbor Magistrátu města Brna, Malinovského nám. 3, 601 67 Brno, dv. 252, tel. 542173097, e-mail: [rutarova.marcela@brno.cz](mailto:rutarova.marcela@brno.cz))

**10. prodej id. ¼ pozemků:**

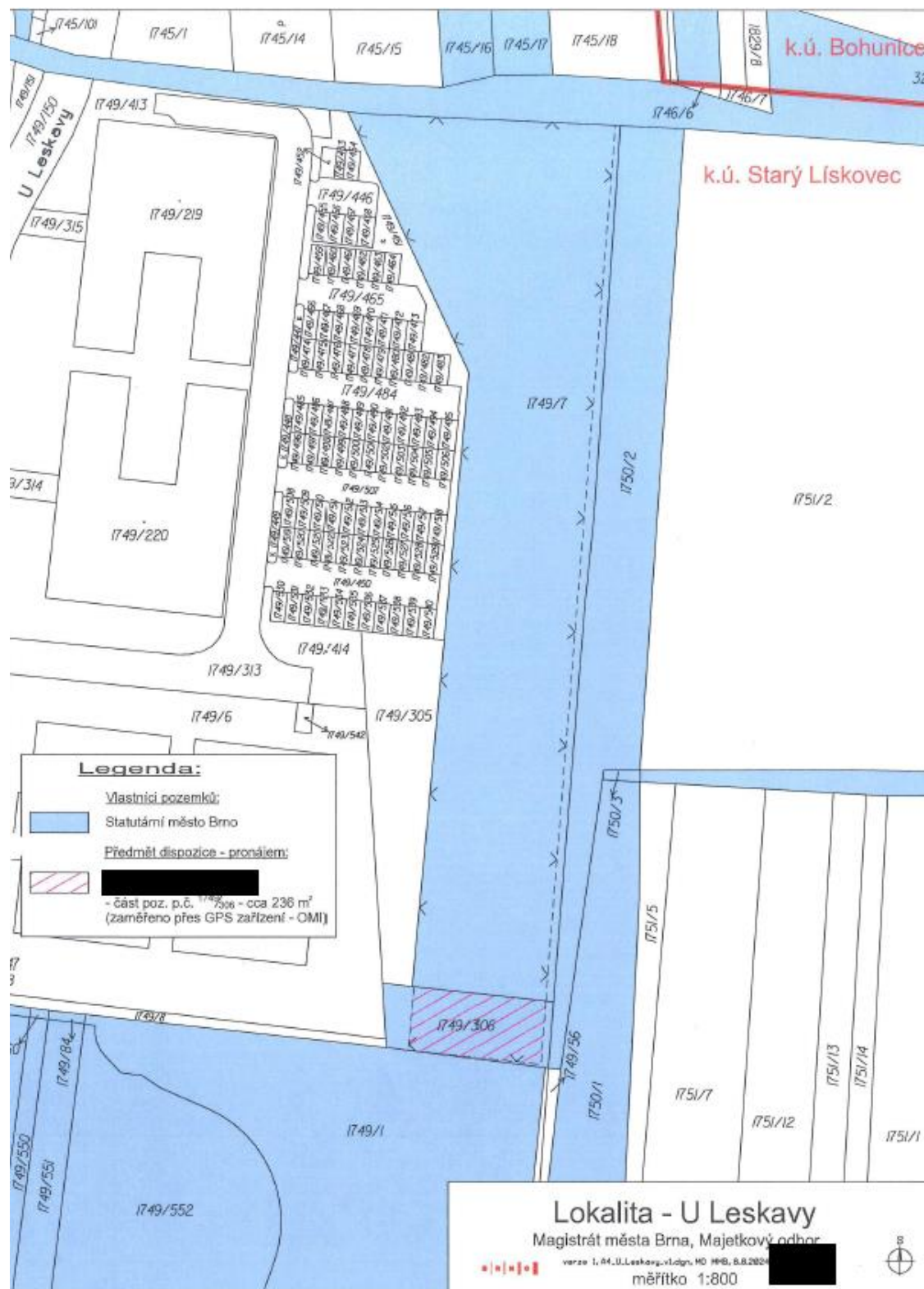
- p. č. 5048/9, ostatní plocha, jiná plocha, o výměře 547 m<sup>2</sup>,
- p. č. 5048/10, zastavěná plocha a nádvoří, o výměře 338 m<sup>2</sup>, na kterém stojí stavba bez čp / če, jiná stavba,
- p. č. 5048/19, orná půda, o výměře 1.352 m<sup>2</sup>,
- p. č. 5048/45, orná půda, o výměře 55 m<sup>2</sup>,
- p. č. 5048/52, orná půda, o výměře 417 m<sup>2</sup>,
- p. č. 5048/65, orná půda, o výměře 721 m<sup>2</sup>,

vše v k. ú. Žabovřesky z vlastnictví statutárního města Brna do vlastnictví společnosti AGROING BRNO s.r.o., IČO: 255 17 457, se sídlem Kosmákova 899/31, 615 00 Brno.

(informace o uvedeném záměru a dalším postupu i mapové podklady k nahlédnutí Vám poskytne Mgr. Vinterová, Majetkový odbor Magistrátu města Brna, Malinovského nám. 3, 601 67 Brno, dv. 207, tel. 542173165, e-mail: [vinterova.petra@brno.cz](mailto:vinterova.petra@brno.cz))



11. pronájem části pozemku p. č. 1749/306 – orná půda o výměře 236 m<sup>2</sup> (celková výměra 306 m<sup>2</sup>) k. ú. Starý Lískovec



(informace o uvedeném záměru a dalším postupu i mapové podklady k nahlédnutí Vám poskytne JUDr. Švancerová, Majetkový odbor Magistrátu města Brna, Malinovského nám. 3, 601 67 Brno, dv. 208, tel.542173078, e-mail: [svancerova.katerina@brno.cz](mailto:svancerova.katerina@brno.cz))

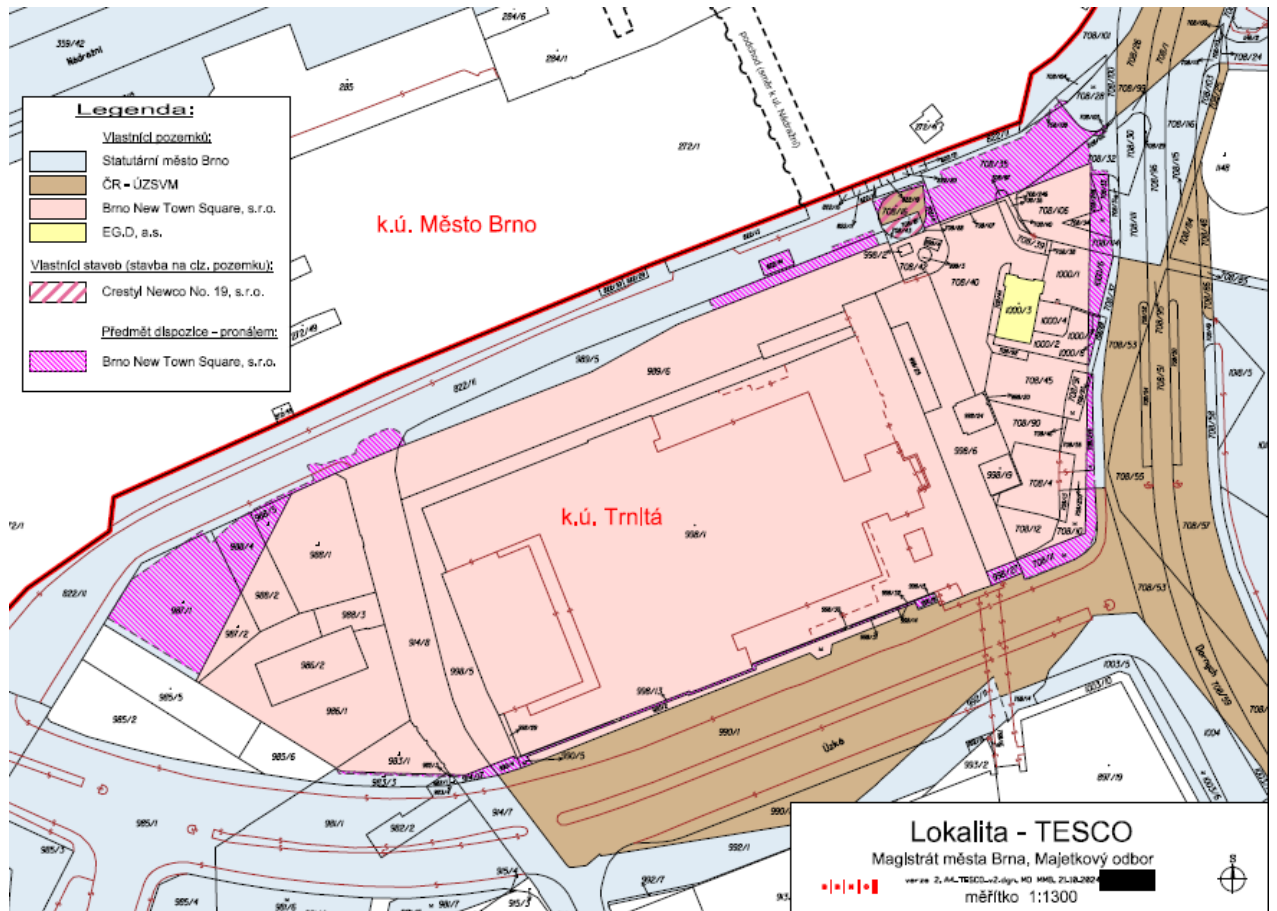
**12. pronájem pozemků:**

- p.č. 708/93 ostatní plocha, zeleň, o výměře 3 m<sup>2</sup>
- p.č. 708/97 ostatní plocha, zeleň, o výměře 6 m<sup>2</sup>
- p.č. 708/105 ostatní plocha, zeleň, o výměře 1 m<sup>2</sup>
- p.č. 708/248 ostatní plocha, ostatní komunikace, o výměře 18 m<sup>2</sup>
- p.č. 708/249 ostatní plocha, zeleň, o výměře 44 m<sup>2</sup>
- p.č. 822/14 ostatní plocha, jiná plocha, o výměře 40 m<sup>2</sup>
- p.č. 983/4 zastavěná plocha a nádvoří, zbořeniště, o výměře 1 m<sup>2</sup>
- p.č. 988/5 zastavěná plocha a nádvoří, zbořeniště, o výměře 62 m<sup>2</sup>
- p.č. 998/13 ostatní plocha, zeleň, o výměře 40 m<sup>2</sup>
- p.č. 998/14 ostatní plocha, ostatní komunikace, o výměře 3 m<sup>2</sup>
- p.č. 998/27 ostatní plocha, jiná plocha, o výměře 37 m<sup>2</sup>
- p.č. 998/31 ostatní plocha, zeleň, o výměře 8 m<sup>2</sup>
- p.č. 1000/6 ostatní plocha, jiná plocha, o výměře 82 m<sup>2</sup>
- p.č. 1000/7 ostatní plocha, jiná plocha, o výměře 1 m<sup>2</sup>
- p.č. 1000/8 ostatní plocha, jiná plocha, o výměře 24 m<sup>2</sup>

**a částí pozemků:**

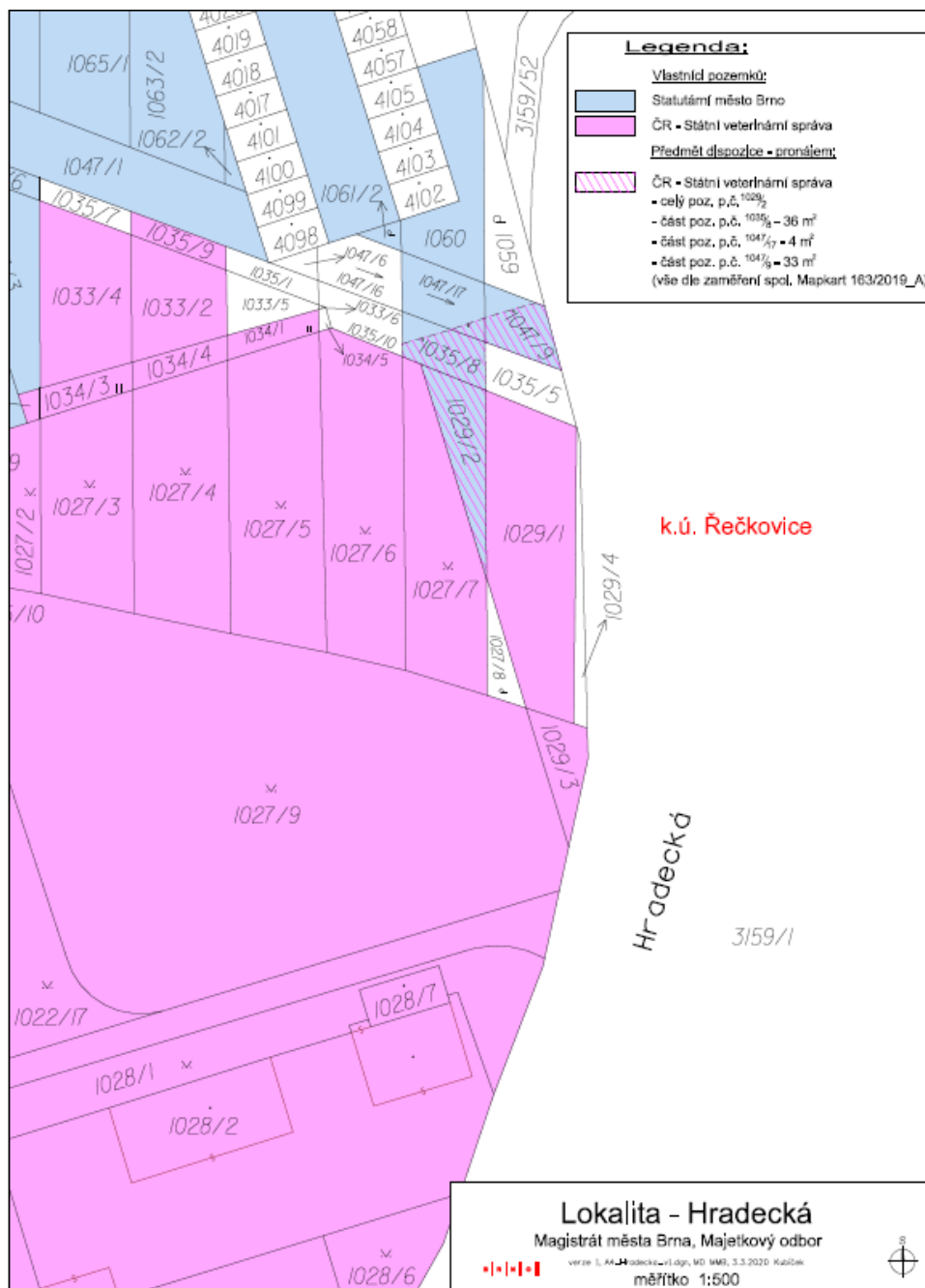
- p.č. 708/11 ostatní plocha, zeleň, o výměře 153 m<sup>2</sup>
- p.č. 708/32 ostatní plocha, ostatní komunikace, o výměře 69 m<sup>2</sup>
- p.č. 708/33 ostatní plocha, zeleň, o výměře 71 m<sup>2</sup>
- p.č. 708/35 ostatní plocha, ostatní komunikace, o výměře 577 m<sup>2</sup>
- p.č. 708/37 ostatní plocha, ostatní komunikace, o výměře 12 m<sup>2</sup>
- p.č. 708/41 ostatní plocha, jiná plocha, o výměře 36 m<sup>2</sup>
- p.č. 708/104 ostatní plocha, zeleň, o výměře 2 m<sup>2</sup>
- p.č. 708/108 ostatní plocha, ostatní komunikace, o výměře 4 m<sup>2</sup>
- p.č. 708/114 ostatní plocha, ostatní komunikace, o výměře 32 m<sup>2</sup>
- p.č. 822/11 ostatní plocha, ostatní komunikace, o výměře 155 m<sup>2</sup>
- p.č. 914/7 ostatní plocha, ostatní komunikace, o výměře 1 m<sup>2</sup>
- p.č. 914/17 ostatní plocha, ostatní komunikace, o výměře 20 m<sup>2</sup>
- p.č. 982/1 zastavěná plocha a nádvoří, zbořeniště, o výměře 1 m<sup>2</sup>
- p.č. 983/3 zastavěná plocha a nádvoří, zbořeniště, o výměře 16 m<sup>2</sup>
- p.č. 987/1 zastavěná plocha a nádvoří, zbořeniště, o výměře 812 m<sup>2</sup>
- p.č. 988/4 ostatní plocha, jiná plocha, o výměře 162 m<sup>2</sup>
- p.č. 989/5 ostatní plocha, jiná plocha, o výměře 153 m<sup>2</sup>
- p.č. 990/4 ostatní plocha, ostatní komunikace, o výměře 24 m<sup>2</sup>
- p.č. 990/5 ostatní plocha, zeleň, o výměře 23 m<sup>2</sup>
- p.č. 990/6 ostatní plocha, zeleň, o výměře 12 m<sup>2</sup>

vše v k.ú. Trnítá společnosti Brno New Town Square, s.r.o., se sídlem Boudníkova 2506/1, Libeň,  
180 00 Praha 8, IČO: 05443571



(informace o uvedeném záměru a dalším postupu i mapové podklady k nahlédnutí Vám poskytne Mgr. Kutá  
Majetkový odbor Magistrátu města Brna, Malinovského nám. 3, 601 67 Brno, dv. 207, tel. 542173543,  
e-mail [kuta.drahomira@brno.cz](mailto:kuta.drahomira@brno.cz))

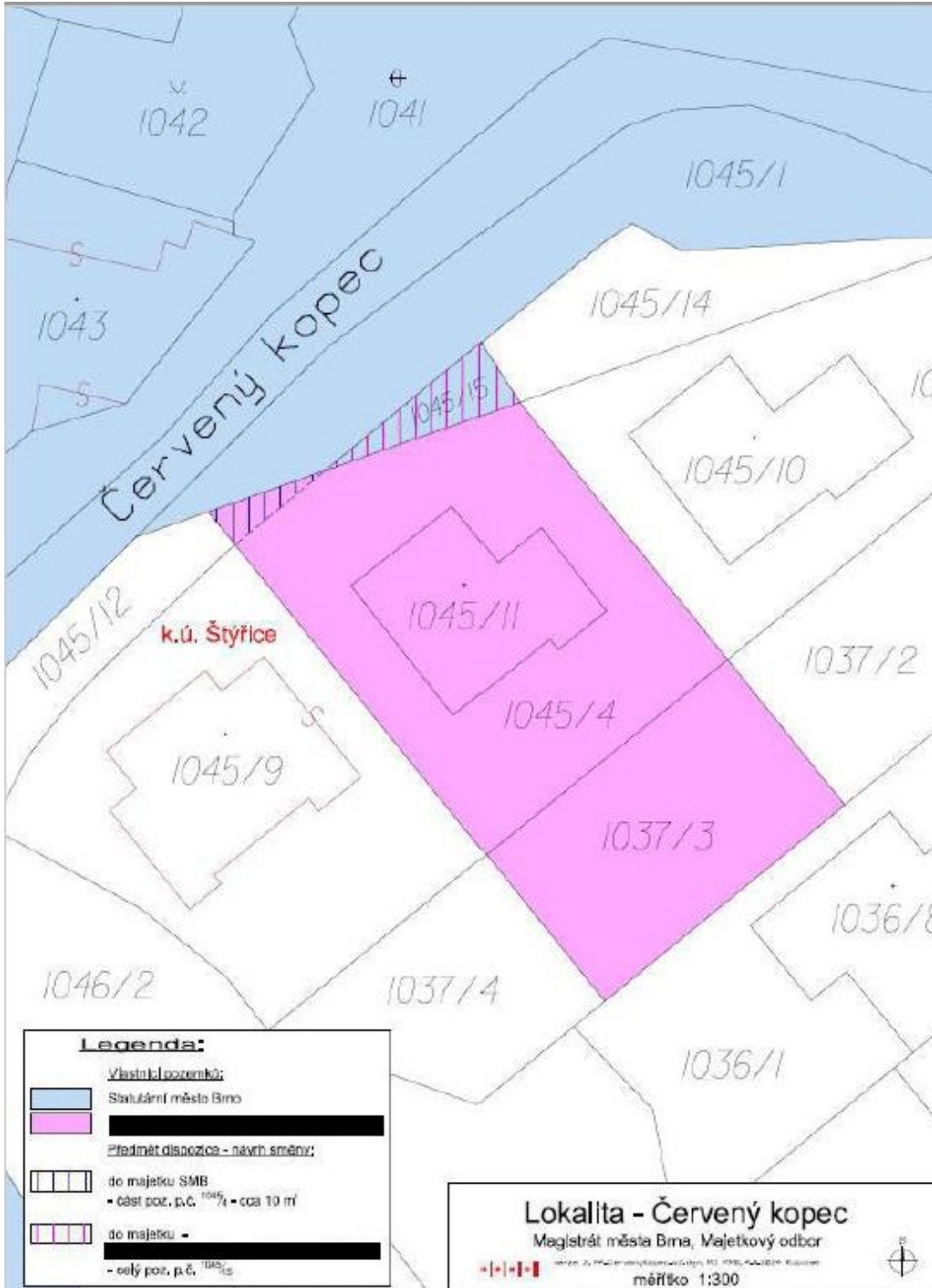
13. pronájem pozemku p.č. 1029/2 ostatní plocha, jiná plocha, o výměře 67m<sup>2</sup>, části pozemku p.č. 1035/8 ostatní plocha, ostatní komunikace o výměře 36 m<sup>2</sup>, části pozemku p.č. 1047/9 vodní plocha, koryto vodního toku přirozené nebo upravené, o výměře 33 m<sup>2</sup> a části pozemku p.č. 1047/17 vodní plocha, koryto vodního toku přirozené nebo upravené, o výměře 4 m<sup>2</sup>, vše v k.ú. Řečkovice.



(informace o uvedeném záměru a dalším postupu i mapové podklady k nahlédnutí Vám poskytně Mgr. Píknová, Majetkový odbor Magistrátu města Brna, Malinovského nám. 3, 601 67 Brno, dv. 218, tel.542173087, e-mail: [piknova.dana@brno.cz](mailto:piknova.dana@brno.cz))

14. směna:

- pozemku p.č. 1045/15 ostatní plocha, jiná plocha o výměře 28 m<sup>2</sup> v k.ú. Štýřice, ve vlastnictví statutárního města Brna
- za část pozemku p.č. 1045/4 ostatní plocha, jiná plocha o výměře cca 11 m<sup>2</sup>, v k.ú. Štýřice, ve společném jmění navrhovatelů.



(informace o uvedeném záměru a dalším postupu i mapové podklady k nahlédnutí Vám poskytne  
Mgr. Píknová, Majetkový odbor Magistrátu města Brna, Malinovského nám. 3, 601 67 Brno, dv. 218,  
tel.542173087, e-mail: [piknova.dana@brno.cz](mailto:piknova.dana@brno.cz))



Vyjádření a případné dotazy zasílejte na adresu pracovníka uvedeného pod příslušným bodem

Mgr. Nikol Wagnerová  
vedoucí MO MMB

Zveřejněno: od:  
do: