

## STATUTÁRNÍ MĚSTO BRNO

### Majetkový odbor MMB

### Záměr obce prodat, směnit, darovat, pronajmout, propachtovat nebo vypůjčit hmotnou nemovitou věc nebo právo stavby anebo je přenechat jako výprosu a záměr obce smluvně zřídit právo stavby k pozemku ve vlastnictví obce

V souladu s ustanovením § 39, odstavec 1, z.č. 128/2000 Sb., o obcích, v platném znění zveřejňujeme po dobu 15-ti dnů záměry statutárního města Brna

#### 1. směna

- části pozemku p. č. 845/2 zahrada o výměře 127 m<sup>2</sup> v k. ú. Medlánky  
ve vlastnictví statutárního města Brna

za

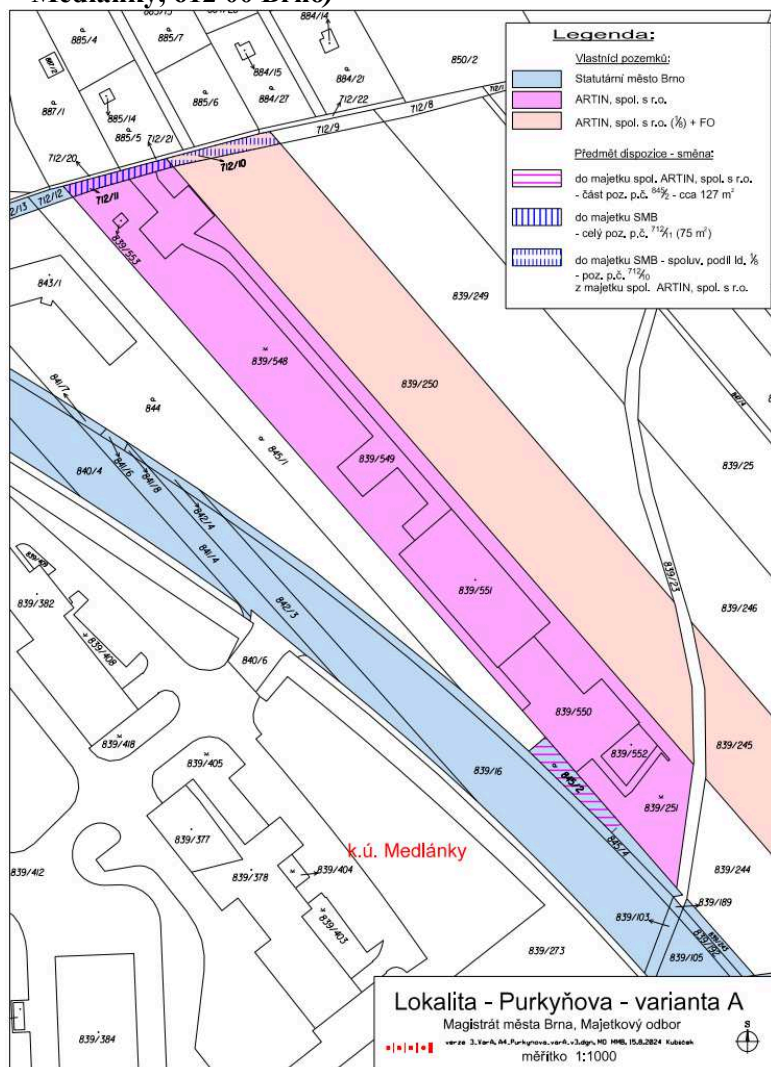
- celý pozemek p. č. 712/11 ostatní plocha, ostatní komunikace o výměře 75 m<sup>2</sup>

- spoluvlastnický podíl o velikosti id. 1/8 k pozemku p. č. 712/10 ostatní plocha, ostatní komunikace

o výměře 84 m<sup>2</sup>

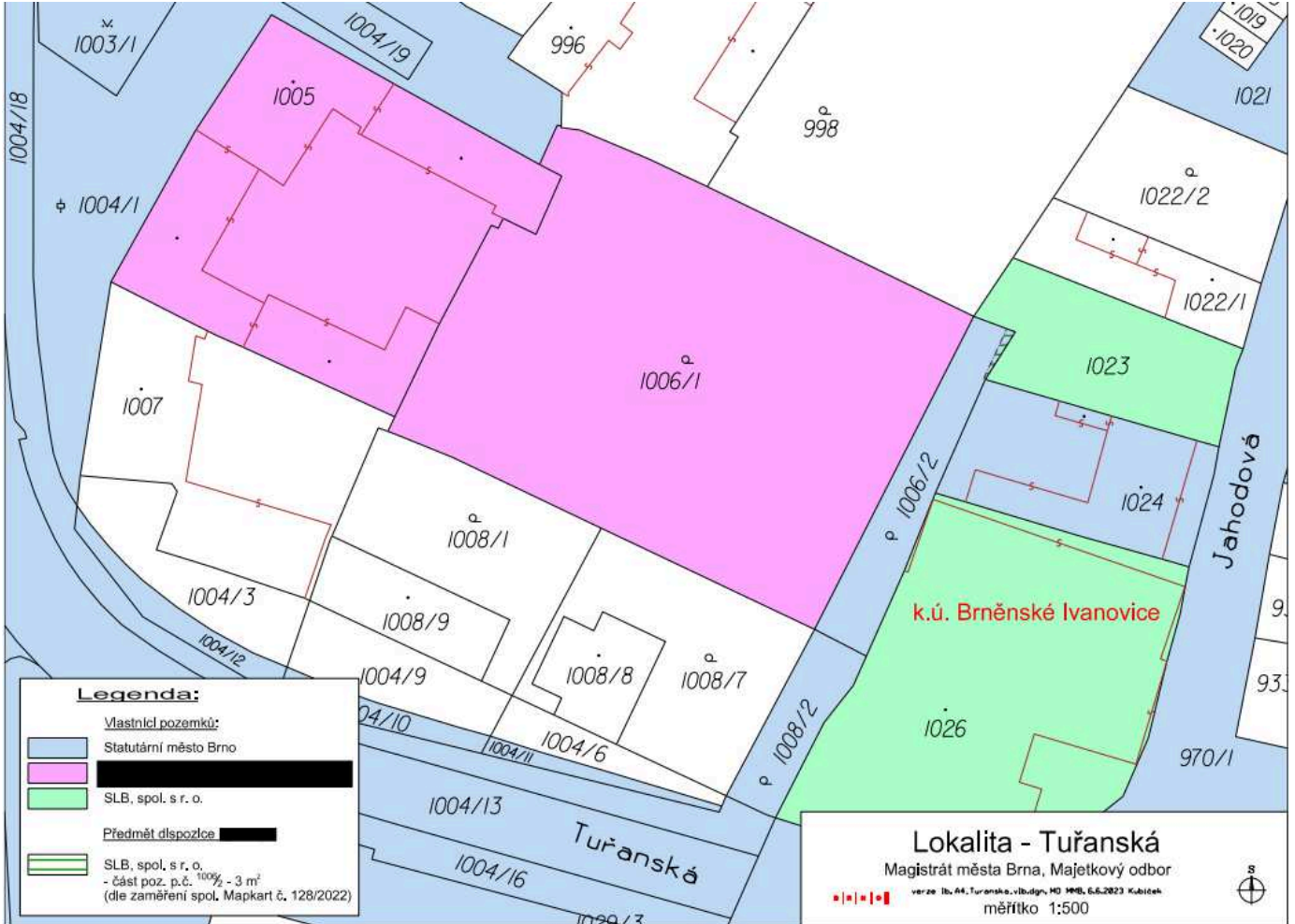
vše v k. ú. Medlánky

a ve vlastnictví společnosti ARTIN, spol. s r.o. (IČO: 255 31 115, sídlo Purkyňova 670/142, Medlánky, 612 00 Brno)



(informace o uvedeném záměru a dalším postupu i mapové podklady k nahlédnutí Vám poskytne Mgr. Bc. Frimmelová, Majetkový odbor Magistrátu města Brna, Malinovského nám. 3, 601 67 Brno, dv. 216, tel. 542173085, e-mail: [frimmelova.renata@brno.cz](mailto:frimmelova.renata@brno.cz))

## 2. pronájem části pozemku p.č. 1006/2 zahrada o výměře 3 m<sup>2</sup> v k.ú. Brněnské Ivanovice

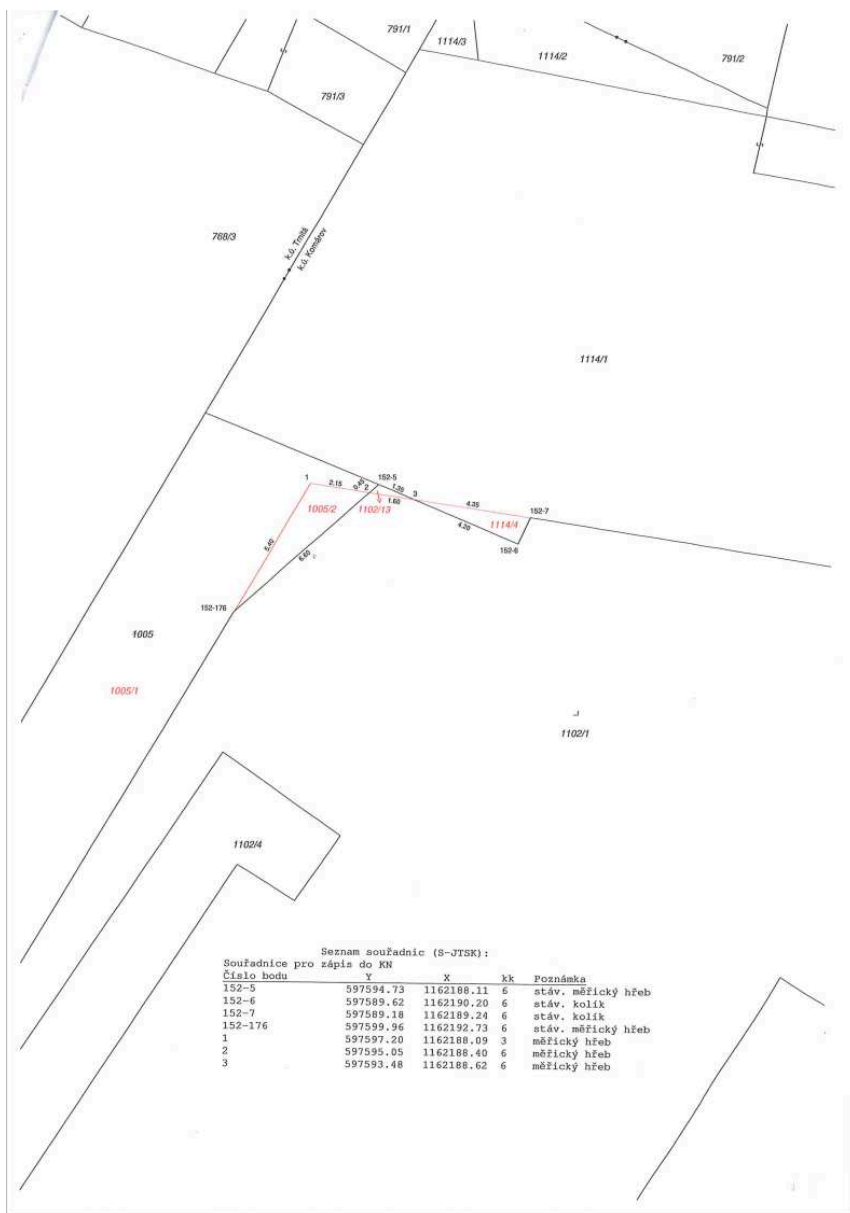


(informace o uvedeném záměru a dalším postupu i mapové podklady k nahlédnutí Vám poskytne JUDr. Rutarová, Majetkový odbor Magistrátu města Brna, Malinovského nám. 3, 601 67 Brno, dv. 252, tel. 542173097, e-mail: [rutarova.marcela@brno.cz](mailto:rutarova.marcela@brno.cz))





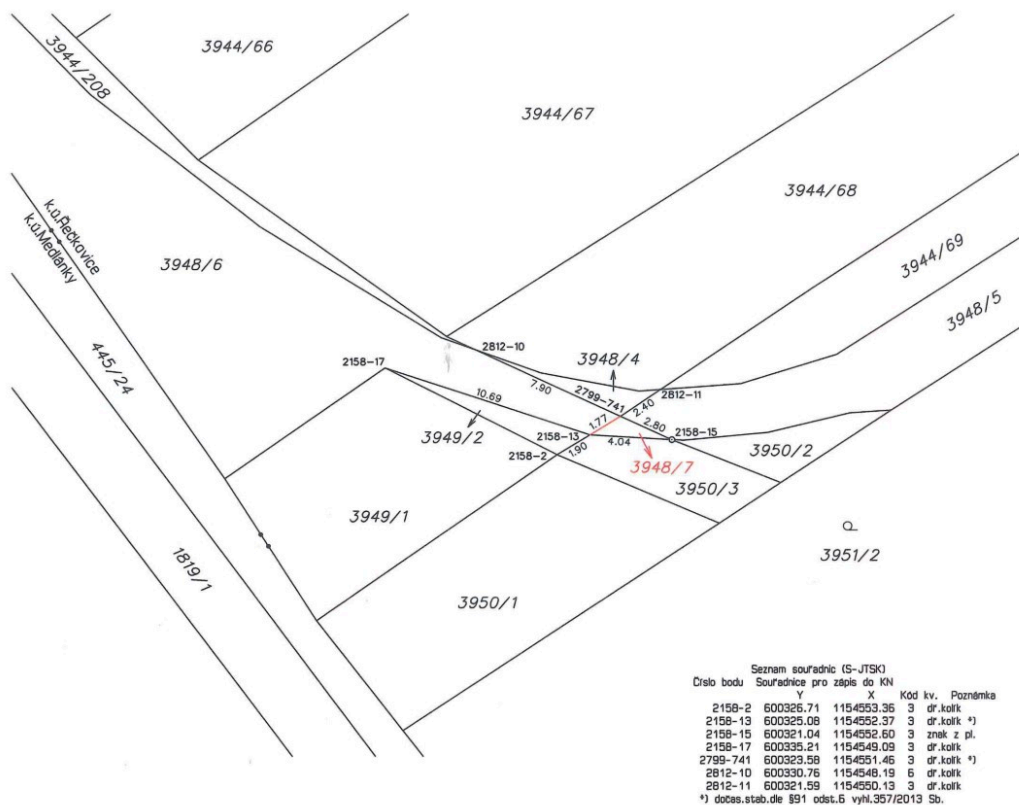
<b>GEOMETRICKÝ PLÁN</b> <b>pro</b> rozdělení pozemků	Geometrický plán ověřil úředně oprávněný zeměměřičský inženýr	Stejnopis ověřil úředně oprávněný zeměměřičský inženýr.
	Jméno, příjmení: [redacted]	Jméno, příjmení: [redacted]
	Číslo položky seznamu úředně oprávněných zeměměřičských inženýrů 2490/10	Číslo položky seznamu úředně oprávněných zeměměřičských inženýrů 2490/10
	Dne: 3. 5. 2022 Číslo: 424/2022	Dne: 10.5.2022 Číslo: 457/2022
Náležitosti a přesnosti odpovídá právním předpisům.		Tento stejnopis odpovídá geometrickému plánu v elektronické podobě uloženému v dokumentaci katastrálního úřadu.
Vyhotovitel: GEO75 s.r.o., IČ 27699579 Sokolova 32 619 00 Brno [redacted]	Katastrální úřad souhlasí s očíslováním parcel.	Ověření stejnopisu geometrického plánu v listinné podobě. [redacted]
Číslo plánu: 1223-5053/2022	KÚ pro Jihomoravský kraj KP Brno-město [redacted] PGP-775/2022-702 2022.05.10 10:15:54 CEST	
Okres: Brno-město		
Obec: Brno		
Kat. území: Komárov		
Mapový list: Brno 9-1/22		
Dosaadním vlastním pozemků byla poskytnuta možnost seznámit se v terénu s průběhem navrhovaných nových hranic, které byly označeny předepsaným způsobem:		
<b>viz. seznam souřadnic</b>		



(informace o uvedeném záměru a dalším postupu i mapové podklady k nahlédnutí Vám poskytne Mgr. Kutá, Majetkový odbor Magistrátu města Brna, Malinovského nám. 3, 601 67 Brno, dv. 209, tel. 542173543, e-mail: [kuta.drahomira@brno.cz](mailto:kuta.drahomira@brno.cz))

4. **prodej pozemku p. č. 1437/2 – zastavěná plocha a nádvoří o výměře 2 m<sup>2</sup> k. ú. Bosonohy a pronájem pozemku p. č. 1437/1 – ostatní plocha o výměře 13 m<sup>2</sup> k. ú. Bosonohy**  
(informace o uvedeném záměru a dalším postupu i mapové podklady k nahlédnutí Vám poskytne JUDr. Švancerová, Majetkový odbor Magistrátu města Brna, Malinovského nám. 3, 601 67 Brno, dv. 208, tel. 542173078, e-mail: [svancerova.katerina@brno.cz](mailto:svancerova.katerina@brno.cz))
5. **prodej pozemku p. č. 205/2 – zahrada o výměře 34 m<sup>2</sup> k. ú. Ivanovice**  
(informace o uvedeném záměru a dalším postupu i mapové podklady k nahlédnutí Vám poskytne JUDr. Švancerová, Majetkový odbor Magistrátu města Brna, Malinovského nám. 3, 601 67 Brno, dv. 208, tel. 542173078, e-mail: [svancerova.katerina@brno.cz](mailto:svancerova.katerina@brno.cz))
6. **prodej pozemku p.č. 144/3 zastavěná plocha a nádvoří o výměře 42 m<sup>2</sup> v k.ú. Královo Pole**  
(informace o uvedeném záměru a dalším postupu i mapové podklady k nahlédnutí Vám poskytne Mgr. Boleslavová, Majetkový odbor Magistrátu města Brna, Malinovského nám. 3, 601 67 Brno, dv. 206, tel. 542173096, e-mail: [boleslavova.eva@brno.cz](mailto:boleslavova.eva@brno.cz))
7. **prodej části pozemku p. č. 3948/6, oddělené geometrickým plánem č. 3541-223/2024 a v něm označené jako pozemek p. č. 3948/7 – ostatní plocha o výměře 2 m<sup>2</sup> k. ú. Řečkovice**

VÝKAZ DOSAVADNÍHO A NOVÉHO STAVU ÚDAJŮ KATASTRU NEMOVITOSTÍ															
Dosavadní stav				Nový stav											
Označení pozemku parc. číslem	Výměra parcely		Druh pozemku Způsob využití	Označení pozemku parc. číslem	Výměra parcely		Druh pozemku Způsob využití	Typ stavby	Způsob určení výměr	Porovnání se stavem evidence právních vztahů					
	ha	m <sup>2</sup>			ha	m <sup>2</sup>				Díl přechází z pozemku označeného v katastru nemovitostí	Číslo listu vlastnictví	Výměra dílu		Označení dílu	
										katastru nemovitostí	drívější poz. evidenci	ha	m <sup>2</sup>		
3948/6	3	77	ostat. pl. ostat.komunikace	3948/6	3	75	ostat. pl. ostat.komunikace		0	3948/6		10001	3	75	
				3948/7		2	ostat. pl. ostat.komunikace		2	3948/6		10001			2
	3	77			3	77									

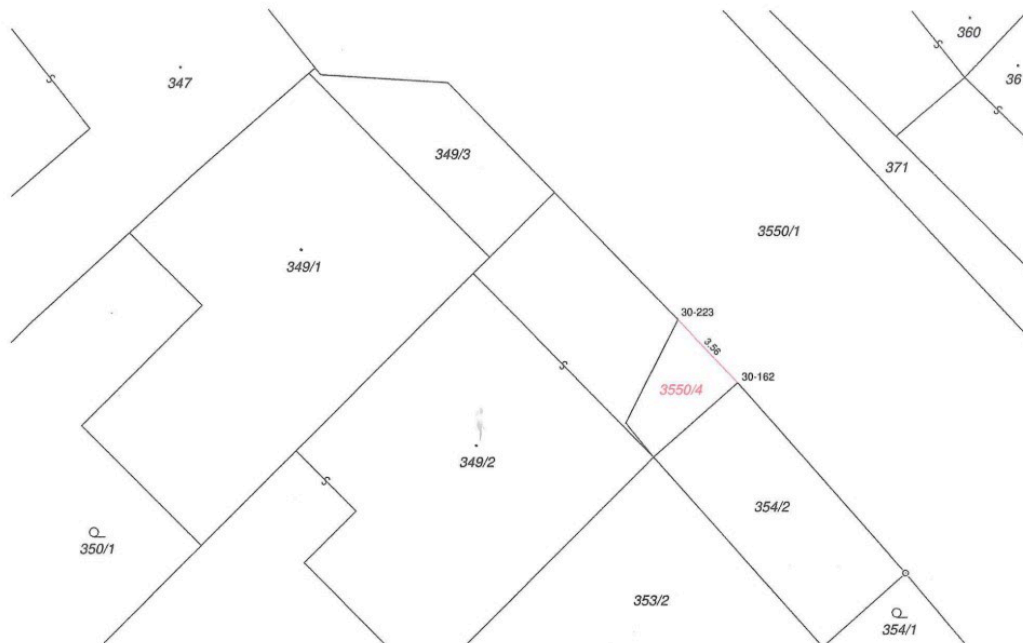


<b>GEOMETRICKÝ PLÁN pro rozdělení pozemku</b>	Geometrický plán ověřil autorizovaný zeměměřický inženýr:	Stejnopis ověřil autorizovaný zeměměřický inženýr:
	Jméno, příjmení : [redacted]	Jméno, příjmení : [redacted]
	Číslo položky rejstříku autorizovaných zeměměřických inženýrů: [redacted]	Číslo položky rejstříku autorizovaných zeměměřických inženýrů: [redacted]
	Dne : [redacted] Číslo : [redacted]	Dne : [redacted] Číslo : [redacted]
Náležitostmi a přesností odpovídá právním předpisům.		
Vyhotovitel : [redacted]	Katastrální úřad souhlasí s občislovaním parcel.	Dvěřeno stejnopisu geometrického plánu v listinné podobě.
Číslo plánu : [redacted]	[redacted]	[redacted]
Okres : Brno-město	KP Brno-město	
Obec : Brno	PGP-1388/2024-702	
Katastrální území : Řečkovice	2024.07.08 07:21:02 +02'00'	
Mapový list : DKM		
Dosavadním vlastníkům pozemků byla poskytnuta možnost seznámit se v terénu s průběhem navrhovaných nových hranic, které byly označeny předepsaným způsobem.		

(informace o uvedeném záměru a dalším postupu i mapové podklady k nahlédnutí Vám poskytne JUDr. Švancerová, Majetkový odbor Magistrátu města Brna, Malinovského nám. 3, 601 67 Brno, dv. 208, tel. 542173078, e-mail: [svancerova.katerina@brno.cz](mailto:svancerova.katerina@brno.cz))

**8. prodej části pozemku p. č. 3550/1, oddělené geometrickým plánem č. 2829-180/2024 a v něm označené jako pozemek p. č. 3550/4 – ostatní plocha o výměře 12 m<sup>2</sup> k. ú. Bosonohy**

VÝKAZ DOSAVADNÍHO A NOVÉHO STAVU ÚDAJŮ KATASTRU NEMOVITOSTÍ														
Dosavadní stav				Nový stav										
Označení pozemku parc. číslem	Výměra parcely		Druh pozemku Způsob využití	Označení pozemku parc. číslem	Výměra parcely		Druh pozemku Způsob využití	Typ stavby	Zpús. určení výměr	Porovnání se stavem evidence právních vztahů				
	ha	m <sup>2</sup>			ha	m <sup>2</sup>				Díl přechází z pozemku označeného v katastru nemovitostí	dřívější poz. evidenci	Číslo listu vlastnictví	Výměra dílu	
3550/1	1	08 34	ostatní pl. ostat. komunikace	3550/1 3550/4	1	08 22 12	ostatní pl. ostat. komunikace		0	3550/1	10001	1	08 22	
			ostatní pl. jiná plocha				3550/1			10001				
	1	08 34			1	08 34								



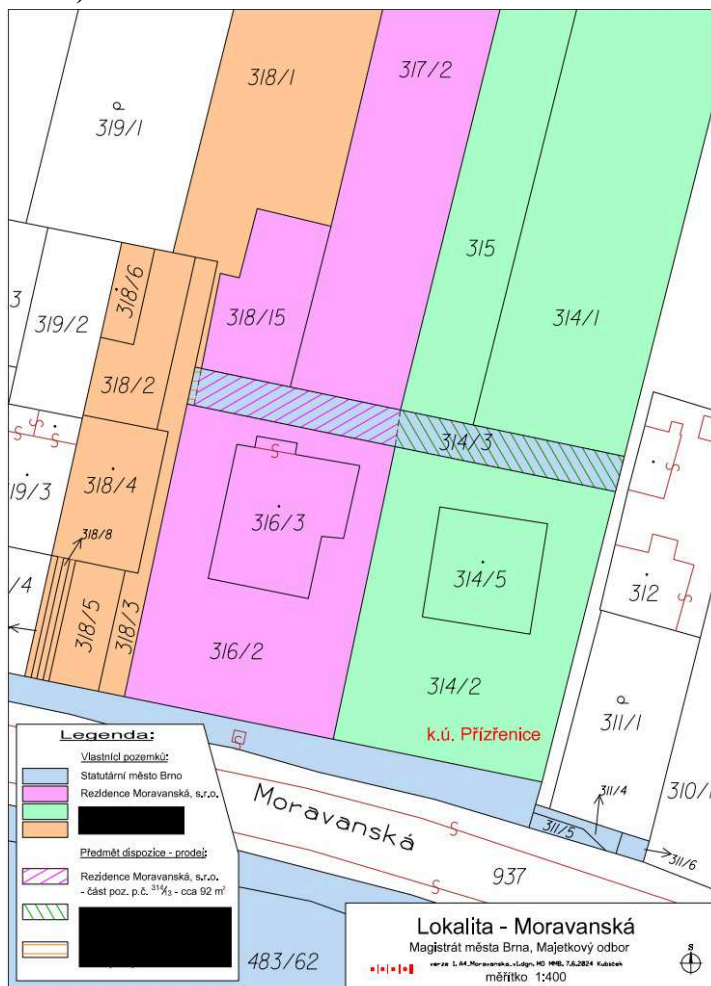
Seznam souřadnic (S-JTSK):

Číslo bodu	Y	X	kk	Poznámka
30-162	604214.43	1162058.77	3	barva na dlažbě
30-223	604216.89	1162056.21	3	barva na dlažbě

<b>GEOMETRICKÝ PLÁN</b> <b>pro</b> rozdělení pozemku	Jméno, příjmení: [redacted] Číslo položky seznamu zeměměřičských inženýrů: [redacted]	Stejnopis ověřil autorizovaný zeměměřičský inženýr: Jméno, příjmení: [redacted] Číslo položky seznamu zeměměřičských inženýrů: [redacted]
	Dne: 20. 6. 2024 Číslo: 244/2024	Dne: 26. 6. 2024 Číslo: 251/2024
Vyhotovitel: [redacted]	Náležitosti a přesnosti odpovídá právním předpisům. Katastrální úřad souhlasí s očíslováním parcel.	Tento stejnopis odpovídá geometrickému plánu v elektronické podobě uloženému v dokumentaci katastrálního úřadu. Ověření stejnopisu geometrického plánu v listinné podobě.
Číslo plánu: 2829-180/2024 Okres: Brno-město Obec: Brno Kat. území: Bosonohy	[redacted]	[redacted]
Mapový list: Moravský Krumlov 1-1/12 Dosaďadním vlastníkům pozemků byla poskytnuta možnost seznámit se v terénu s průběhem navrhovaných nových hranic, které byly označeny předepsaným způsobem:	PGP-1313/2024-702 2024.06.26 08:06:50 +02'00'	[redacted]

(informace o uvedeném záměru a dalším postupu i mapové podklady k nahlédnutí Vám poskytne JUDr. Švancerová, Majetkový odbor Magistrátu města Brna, Malinovského nám. 3, 601 67 Brno, dv. 208, tel. 542173078, e-mail: [svancerova.katerina@brno.cz](mailto:svancerova.katerina@brno.cz))

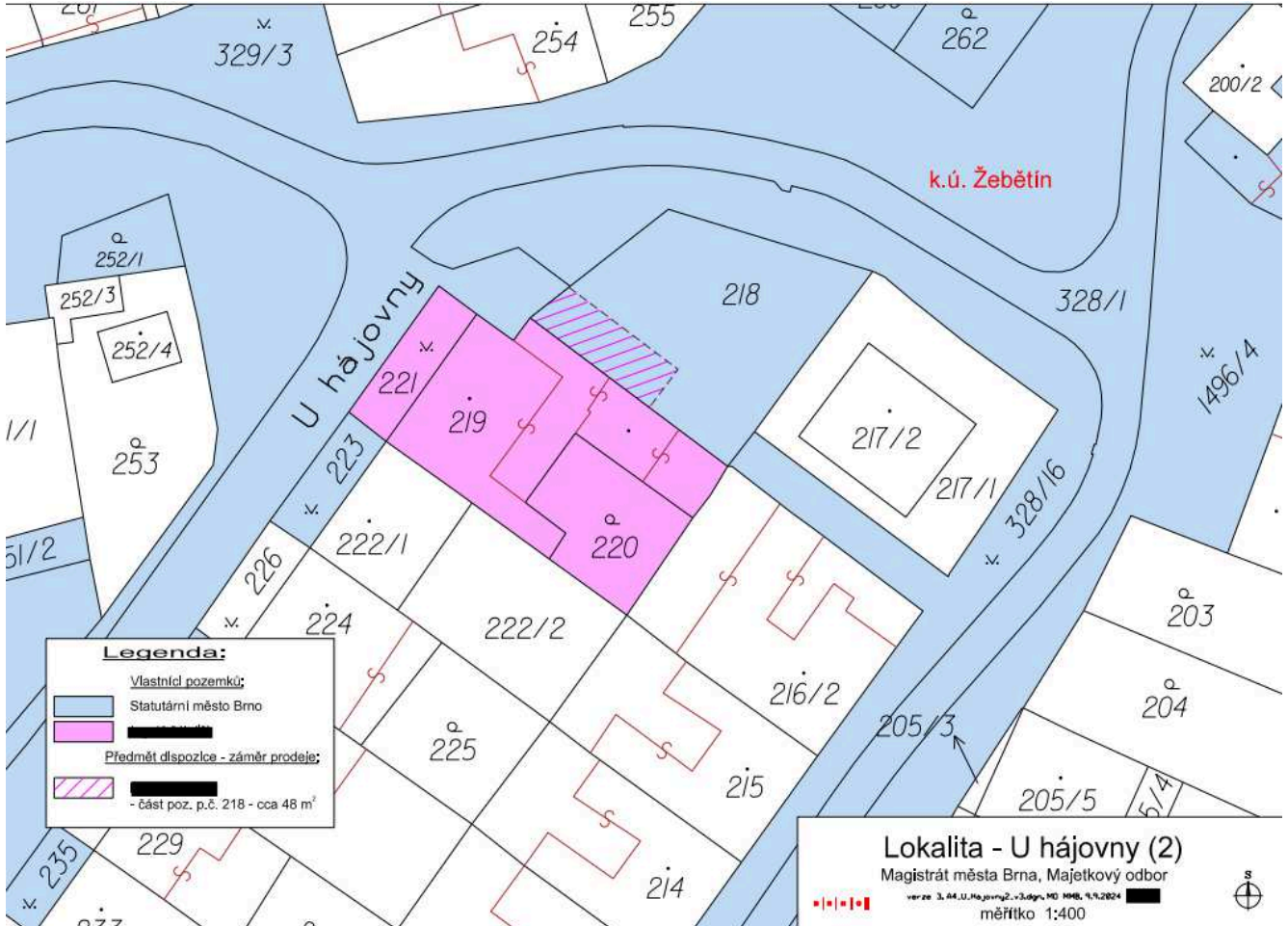
**9. prodej tří částí pozemku p.č. 314/3 orná půda o celkové výměře 196 m<sup>2</sup> (101 m<sup>2</sup>, 92 m<sup>2</sup>, 3 m<sup>2</sup>) v k.ú. Přízřenice**



(informace o uvedeném záměru a dalším postupu i mapové podklady k nahlédnutí Vám poskytne Mgr. Boleslavová, Majetkový odbor Magistrátu města Brna, Malinovského nám. 3, 601 67 Brno, dv. 206, tel. 542173096, e-mail: [boleslavova.eva@brno.cz](mailto:boleslavova.eva@brno.cz))



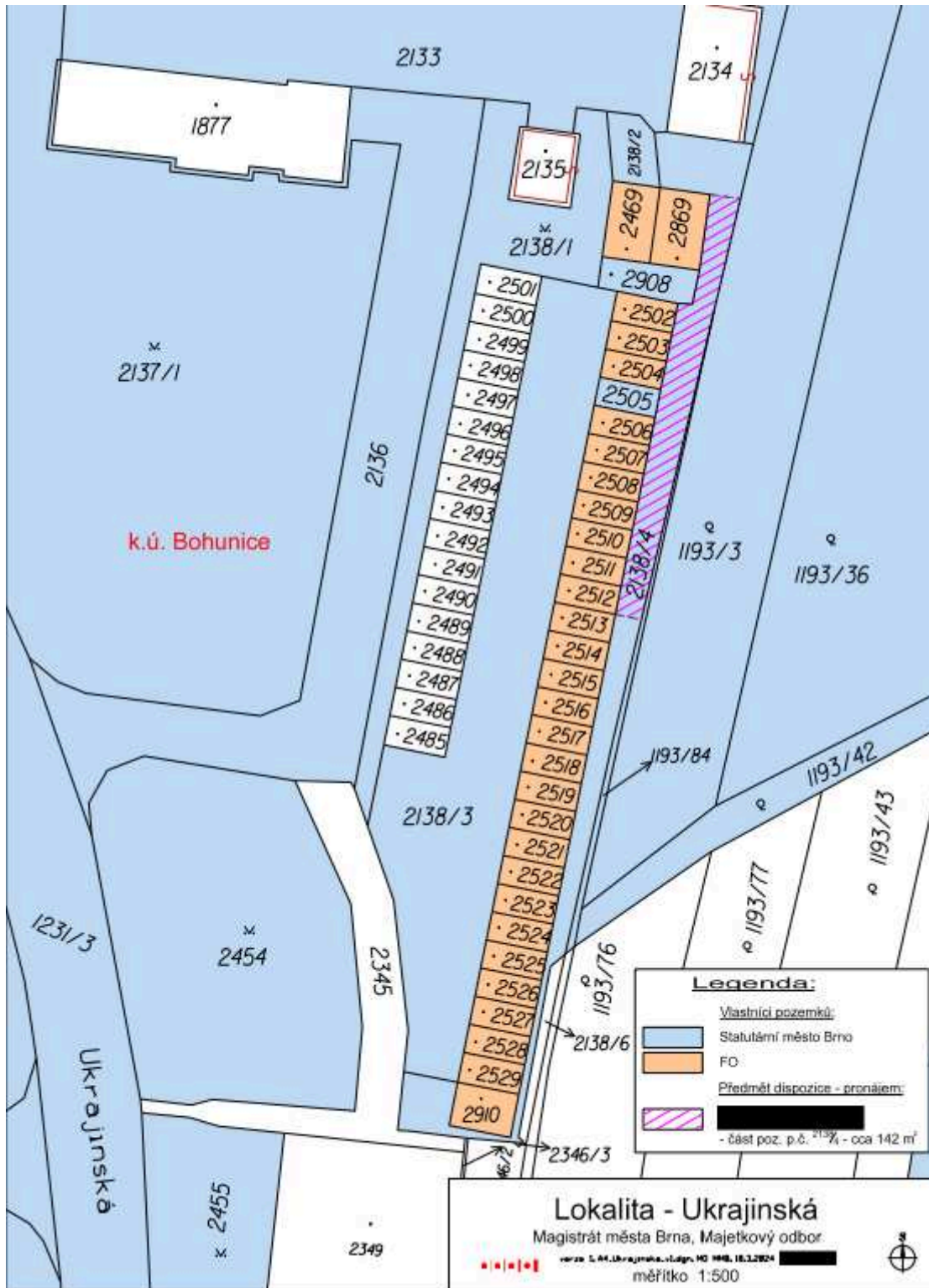
10. prodej části pozemku p.č. 218 ostatní plocha, jiná plocha o výměře 48 m<sup>2</sup> v k.ú. Žebětín



(informace o uvedeném záměru a dalším postupu i mapové podklady k nahlédnutí Vám poskytne Mgr. Ráčková, Majetkový odbor Magistrátu města Brna, Malinovského nám. 3, 601 67 Brno, dv. 217, tel. 542173079, e-mail: [rackova.irena@brno.cz](mailto:rackova.irena@brno.cz))

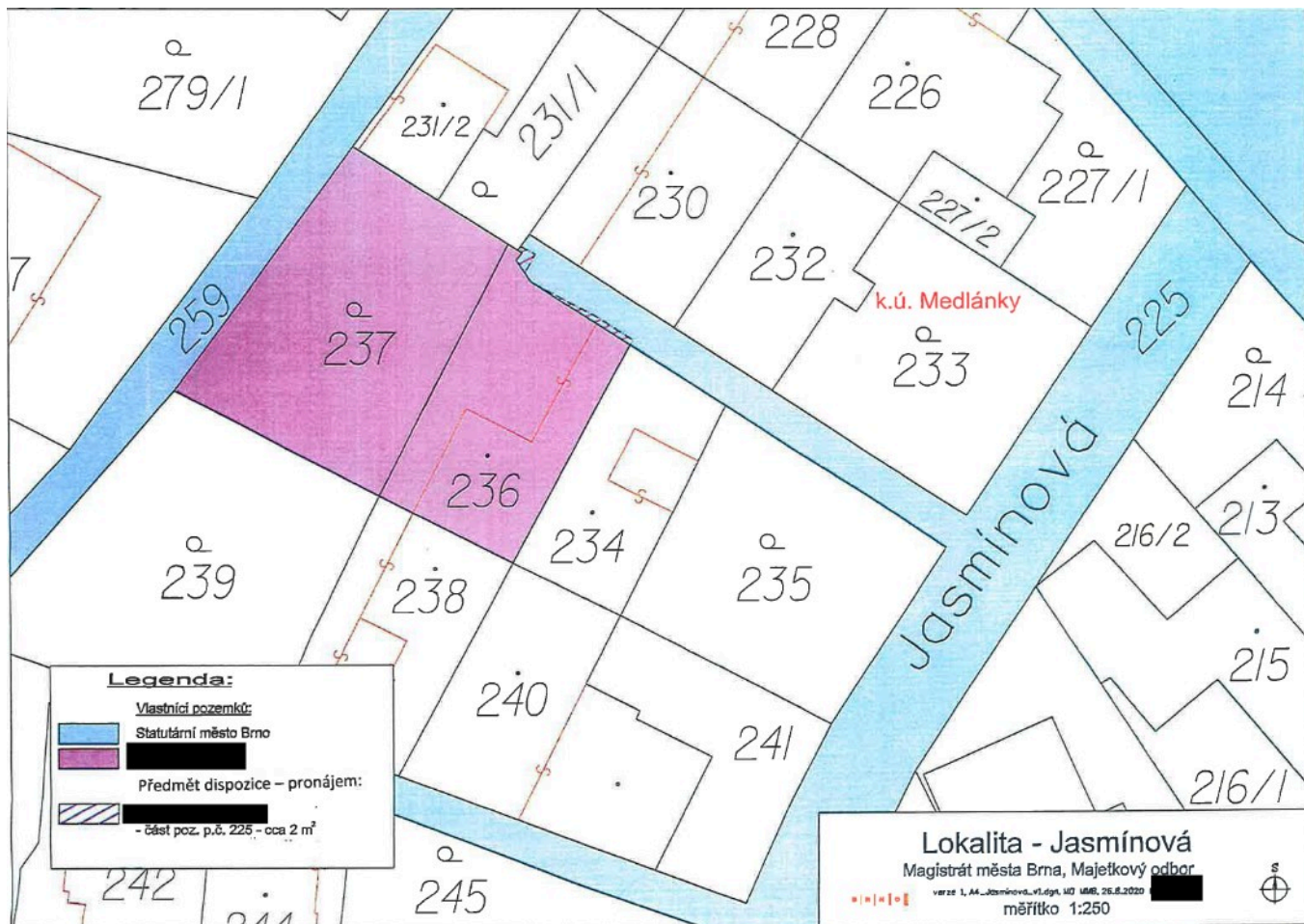


11. pronájem části pozemku p.č. 2138/4 ostatní plocha zeleň o výměře 142 m<sup>2</sup> v k.ú. Bohunice



(informace o uvedeném záměru a dalším postupu i mapové podklady k nahlédnutí Vám poskytne Mgr. Halouzková, Majetkový odbor Magistrátu města Brna, Malinovského nám. 3, 601 67 Brno, dv. 205, tel. 542173158, e-mail: [halouzkova.veronika@brno.cz](mailto:halouzkova.veronika@brno.cz))

**12. pronájem části pozemku p.č. 225 ostatní plocha, ostatní komunikace o celkové výměře 2 m<sup>2</sup> v k.ú. Medlánky za účelem užívání jako zázemí stavby rodinného domu**



(informace o uvedeném záměru a dalším postupu i mapové podklady k nahlédnutí Vám poskytne JUDr. Vaďurová,, Majetkový odbor Magistrátu města Brna, Malinovského nám. 3, 601 67 Brno, dv. 211, e-mail: [vadurova.marie@brno.cz](mailto:vadurova.marie@brno.cz))





Vyjádření a případné dotazy zasílejte na adresu pracovníka uvedeného pod příslušným bodem

Mgr. Nikol Wagnerová  
vedoucí MO MMB

Zveřejněno: od:

do: