

**STATUTÁRNÍ MĚSTO BRNO**  
Majetkový odbor MMB

**Záměr obce prodat, směnit, darovat, pronajmout, propachtovat nebo vypůjčit hmotnou nemovitou věc nebo právo stavby anebo je přenechat jako výprosu a záměr obce smluvně zřídit právo stavby k pozemku ve vlastnictví obce**

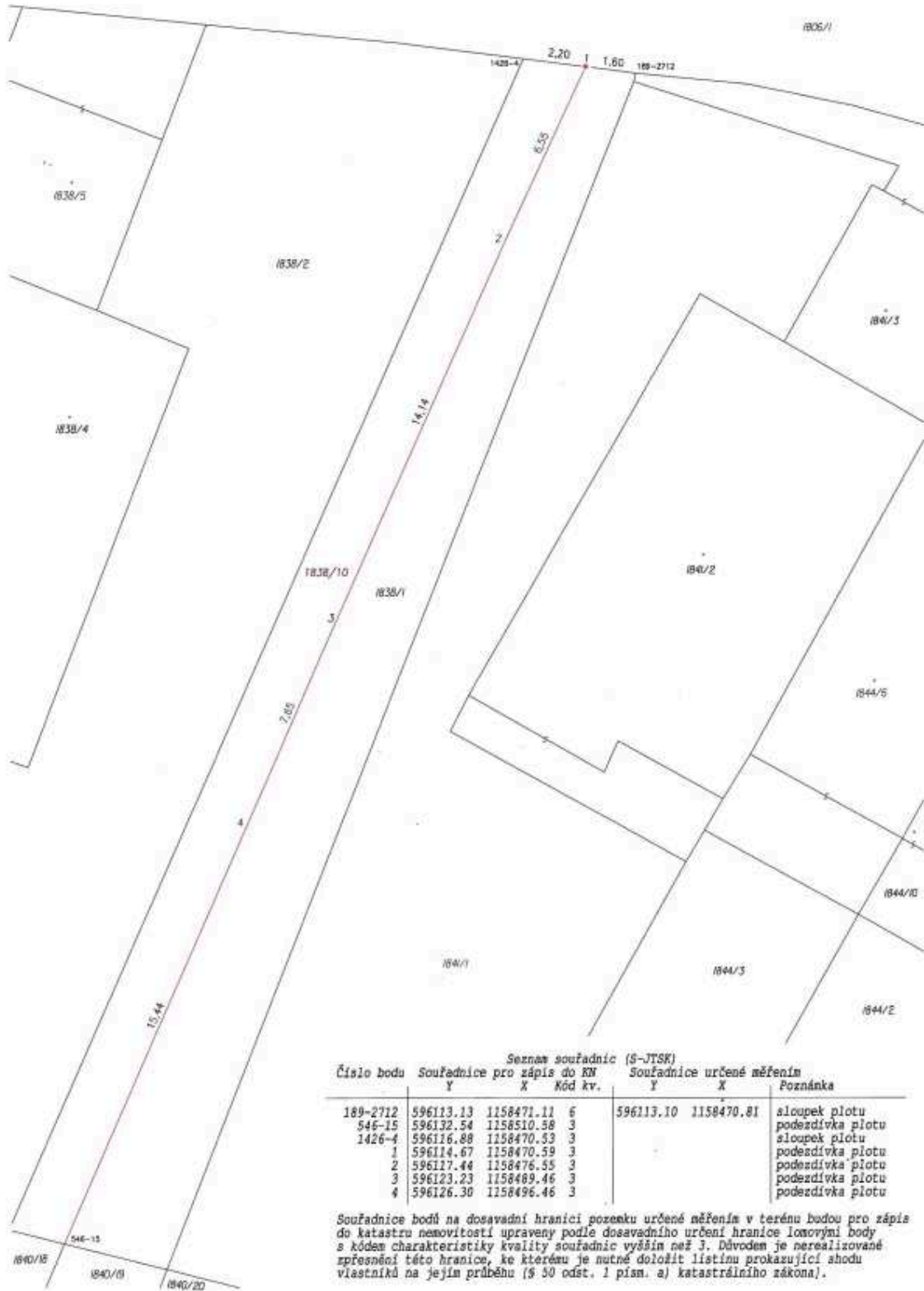
V souladu s ustanovením § 39, odstavec 1, z.č. 128/2000 Sb., o obcích, v platném znění zveřejňujeme po dobu 15-ti dnů záměry statutárního města Brna

1. prodej

- pozemku p. č. 1840/19 ostatní plocha, jiná plocha o výměře 7 m<sup>2</sup>,
  - pozemku p. č. 1840/20 ostatní plocha, jiná plocha o výměře 18 m<sup>2</sup>
  - části pozemku p. č. 1838/1 ostatní plocha, jiná plocha o výměře 116 m<sup>2</sup>, odděleného geometrickým plánem jako nový pozemek 1838/1 ostatní plocha, jiná plocha o výměře 116 m<sup>2</sup>,
- vše v k. ú. Husovice

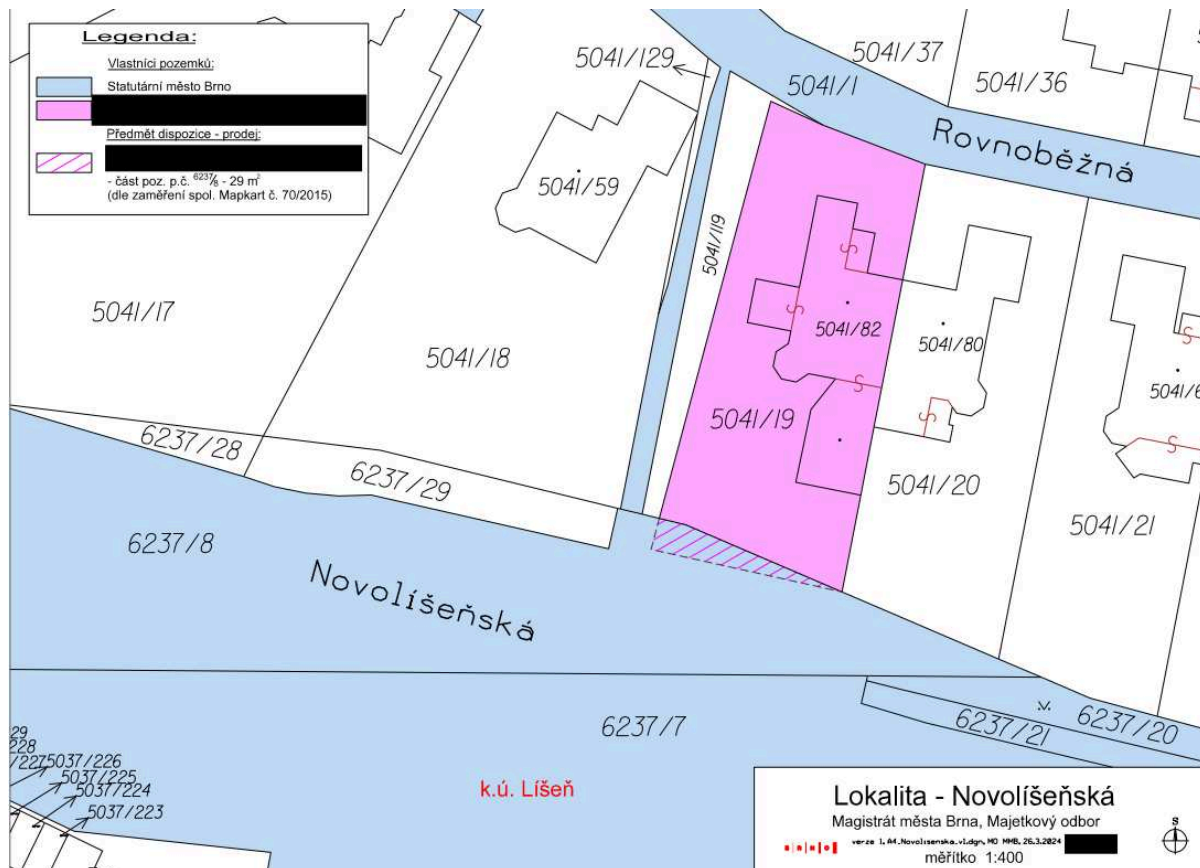
VÝKAZ DOSAVADNÍHO A NOVÉHO STAVU ÚDAJŮ KATASTRU NEMOVITOSTÍ														
Dosavadní stav				Nový stav										
Označení pozemku parc. číslem	Výměra parcely		Druh pozemku Způsob využití	Označení pozemku parc. číslem	Výměra parcely		Druh pozemku Způsob využití	Typ stavby	Způsob využití	Způsob určení výměry	Porovnání se stavem evidence právních vztahů			
	ha	m <sup>2</sup>			ha	m <sup>2</sup>					Díl přechází z pozemku označeného v katastru nemovitostí	dílvější poz. evidenci	Číslo listu vlastnictví	Výměra dílu
1838/1	1	99	ostatní pl. jiná plocha	1838/1	1	16	ostatní pl. jiná plocha			0	1838/1	10001	1	16
				1838/10		83	ostatní pl. jiná plocha		2	1838/1	10001			83
	1	99			1	99								

<b>GEOMETRICKÝ PLÁN</b> pro rozdělení pozemku	Geometrický plán ověřil autorizovaný zeměměřický inženýr: Jméno, příjmení: ██████████ Číslo položky seznamu autorizovaných zeměměřických inženýrů: ██████████ Dne: 26. května 2024      Číslo: ██████████ Náležitostmi a přesností odpovídá právním předpisům.	Stejnopis ověřil autorizovaný zeměměřický inženýr: Jméno, příjmení: ██████████ Číslo položky seznamu autorizovaných zeměměřických inženýrů: ██████████ Dne: 4. června 2024      Číslo: ██████████ Tento stejnopis odpovídá geometrickému plánu v elektronické podobě uloženém v dokumentaci katastrálního úřadu.
	Katastrální úřad souhlasí s očíslováním parcel.	
	Ověření stejnopisu geometrického plánu v listinné podobě.	
	Vyhotovitel: ██████████ Číslo plánu: ██████████ Okres: Brno-město Obec: Brno Kat. území: Husovice Mapový list: Blansko 8-9/21, Blansko 8-9/23 Dosavadním vlastníkům pozemků byla poskytnuta možnost seznámit se v terénu s průběhem navrhovaných nových hranic, které byly označeny předepsaným způsobem:	



(informace o uvedeném záměru a dalším postupu i mapové podklady k nahlédnutí Vám poskytne JUDr. Vaďurová, Majetkový odbor Magistrátu města Brna, Malinovského nám. 3, 601 67 Brno, dv. 211, tel. 542173167, e-mail: [vadurova.marie@brno.cz](mailto:vadurova.marie@brno.cz))

**2. prodej části pozemku p. č. 6237/8 ostatní plocha, ostatní komunikace o výměře 29 m<sup>2</sup> v k. ú. Líšeň**



(informace o uvedeném záměru a dalším postupu i mapové podklady k nahlédnutí Vám poskytne JUDr. Rutarová, Majetkový odbor Magistrátu města Brna, Malinovského nám. 3, 601 67 Brno, dv. 252, tel. 542173097, e-mail: [rutarova.marcela@brno.cz](mailto:rutarova.marcela@brno.cz))

**3. prodej pozemku p. č. 5232/1 ostatní plocha, ostatní komunikace o výměře 47 m<sup>2</sup> v k. ú. Líšeň**  
 (informace o uvedeném záměru a dalším postupu i mapové podklady k nahlédnutí Vám poskytne JUDr. Rutarová, Majetkový odbor Magistrátu města Brna, Malinovského nám. 3, 601 67 Brno, dv. 252, tel. 542173097, e-mail: [rutarova.marcela@brno.cz](mailto:rutarova.marcela@brno.cz))

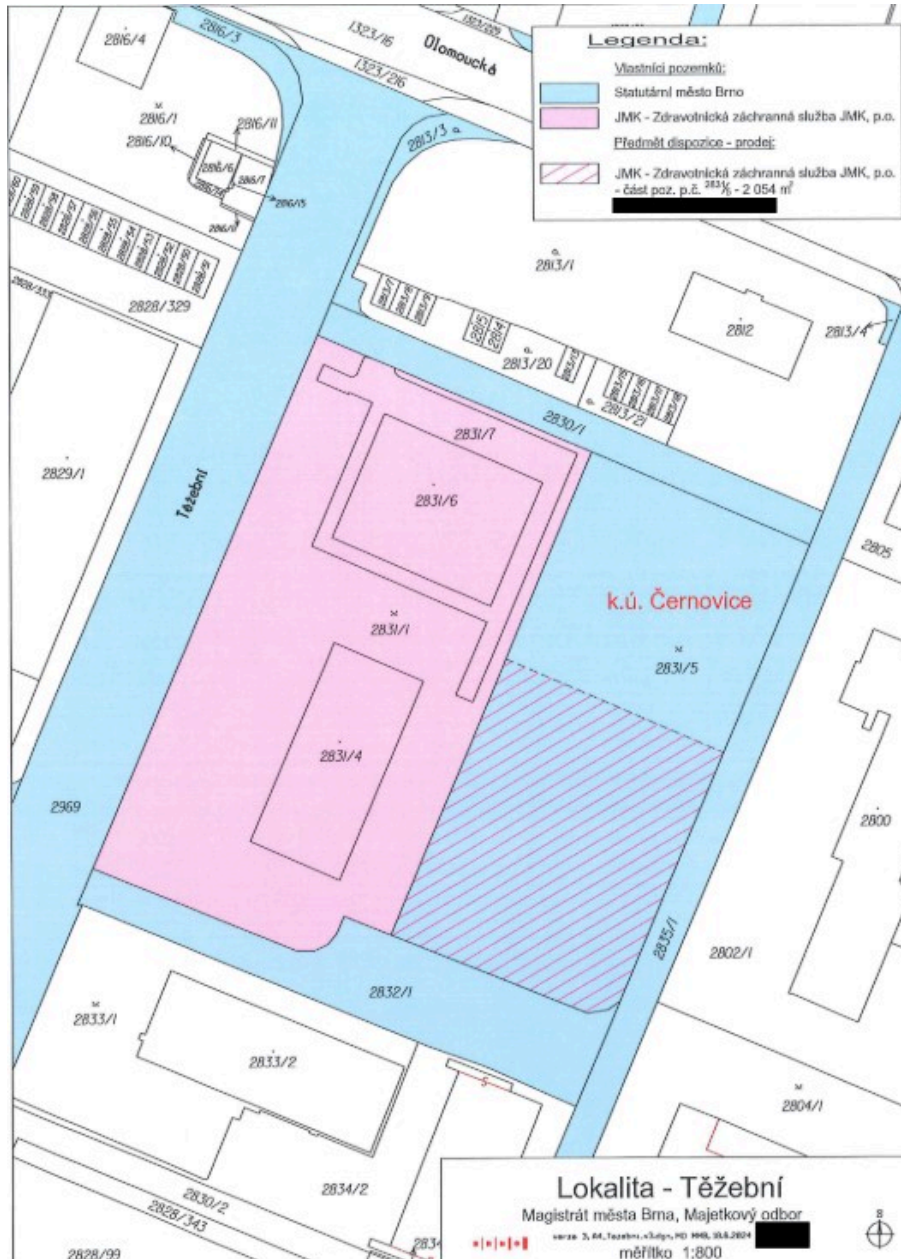
4. prodej

- části pozemku p. č. 2831/5 ostatní plocha, zeleň, která je oddělena geometrickým plánem č. 2330-1128/2024 a nově označena jako pozemek p. č. 2831/8 ostatní plocha, zeleň, o výměře 2054 m<sup>2</sup>,

a

- stavby garáže nevidované v katastru nemovitostí a stojící na části pozemku p. č. 2831/5 ostatní plocha, zeleň, která je oddělena geometrickým plánem č. 2330-1128/2024 a nově označena jako pozemek p. č. 2831/8 ostatní plocha, zeleň, o výměře 2054 m<sup>2</sup>

vše v k. ú. Černovice z vlastnictví statutárního města Brna do vlastnictví Jihomoravského kraje, se sídlem Žerotínovo náměstí 449/3, 602 00 Brno, IČO:70888337



(informace o uvedeném záměru a dalším postupu i mapové podklady k nahlédnutí Vám poskytne Mgr. Kutá, Majetkový odbor Magistrátu města Brna, Malinovského nám. 3, 601 67 Brno, dv. 209, tel. 542173543, e-mail: [kuta.drahomira@brno.cz](mailto:kuta.drahomira@brno.cz))



5. pronájem částí pozemků:

p. č. 2722/1 orná půda, o výměře 265 m<sup>2</sup>,

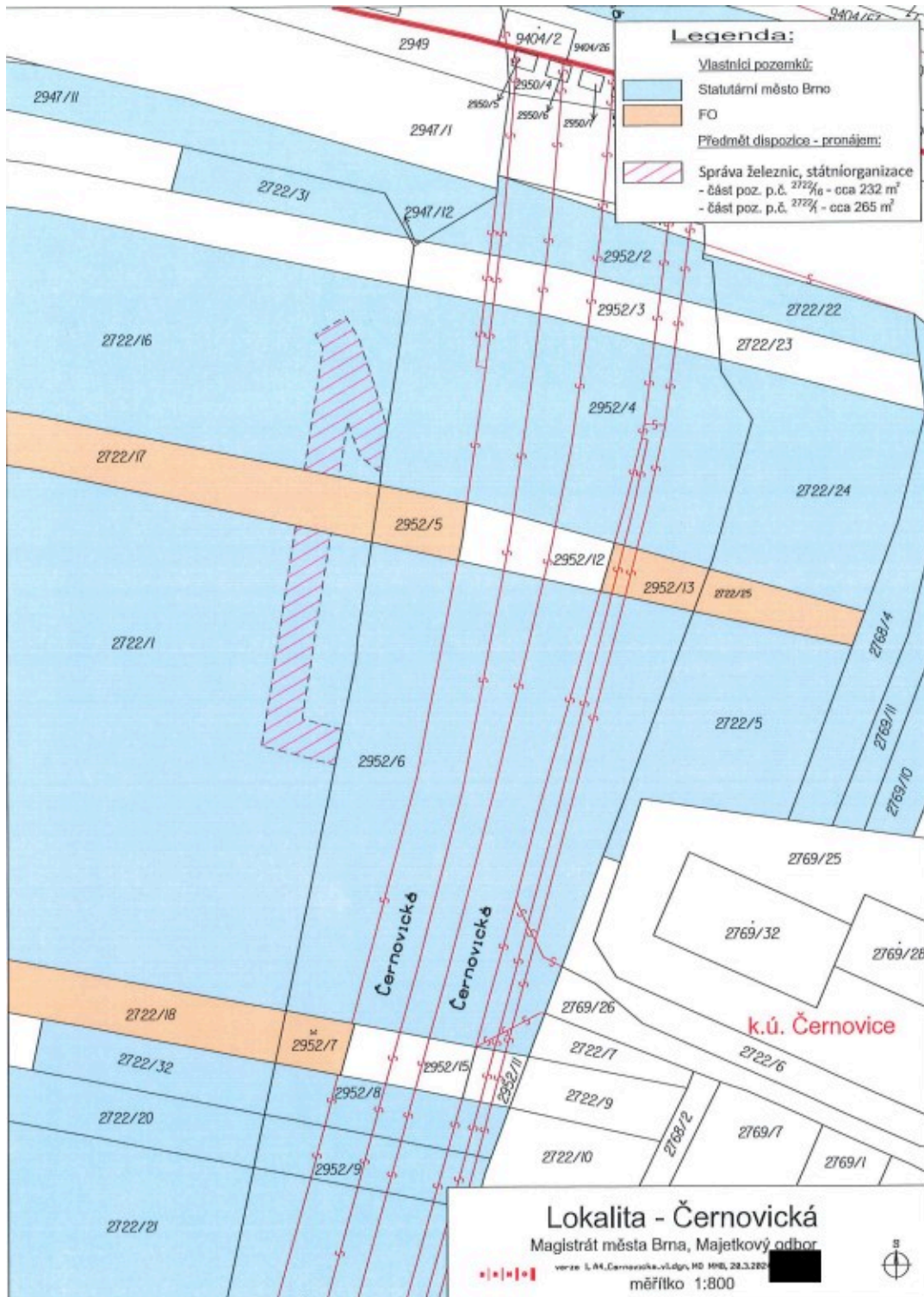
p. č. 2722/16 orná půda, o výměře 232 m<sup>2</sup>,

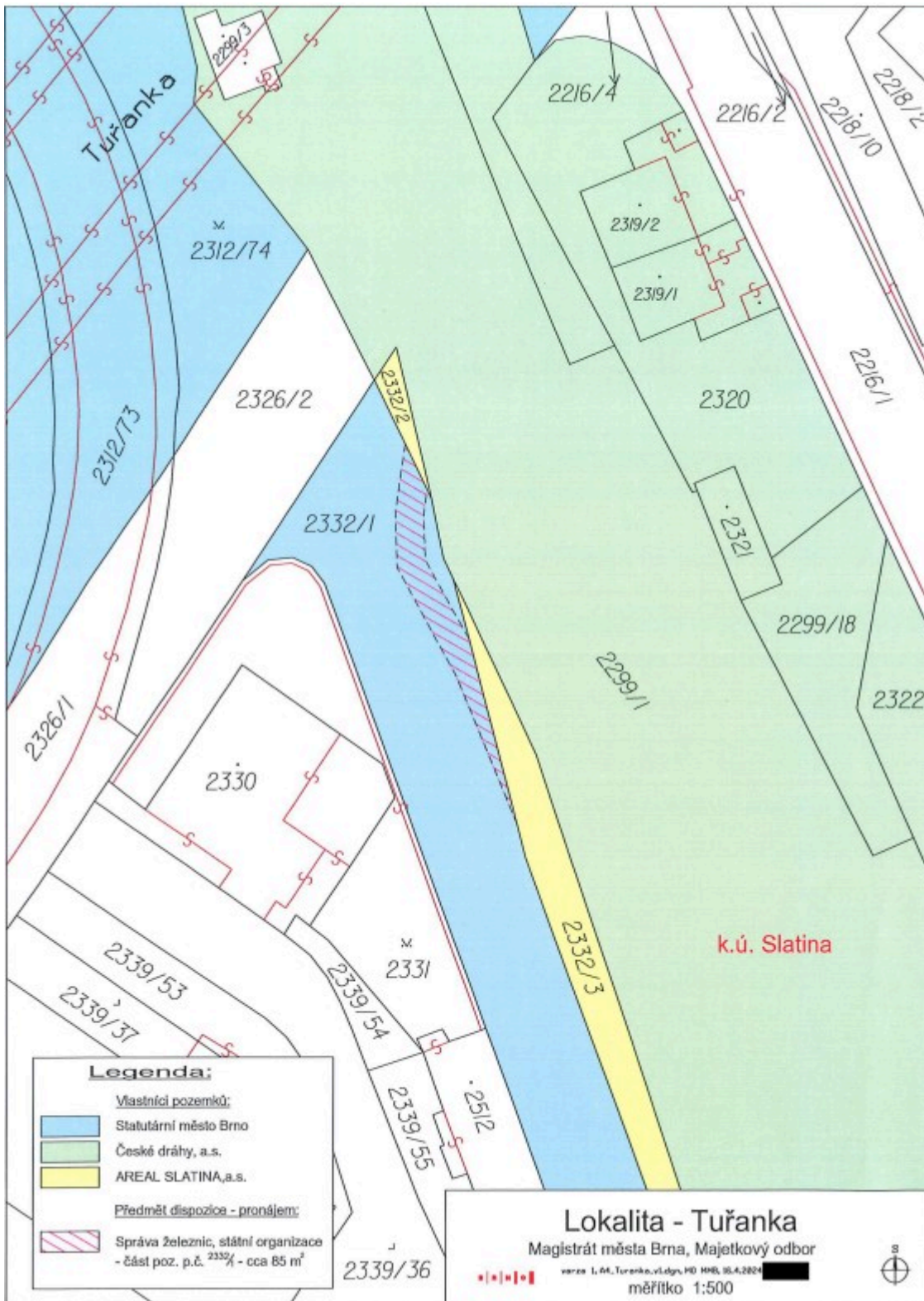
oba v k. ú. Černovice

p. č. 2332/1 ostatní plocha, manipulační plocha, o výměře 85 m<sup>2</sup>

v k. ú. Slatina

Správě železnic, státní organizaci, se sídlem Praha 1 – Nové Město, Dlážďená 1003/7, PSČ 110 00, IČO: 70994234







a

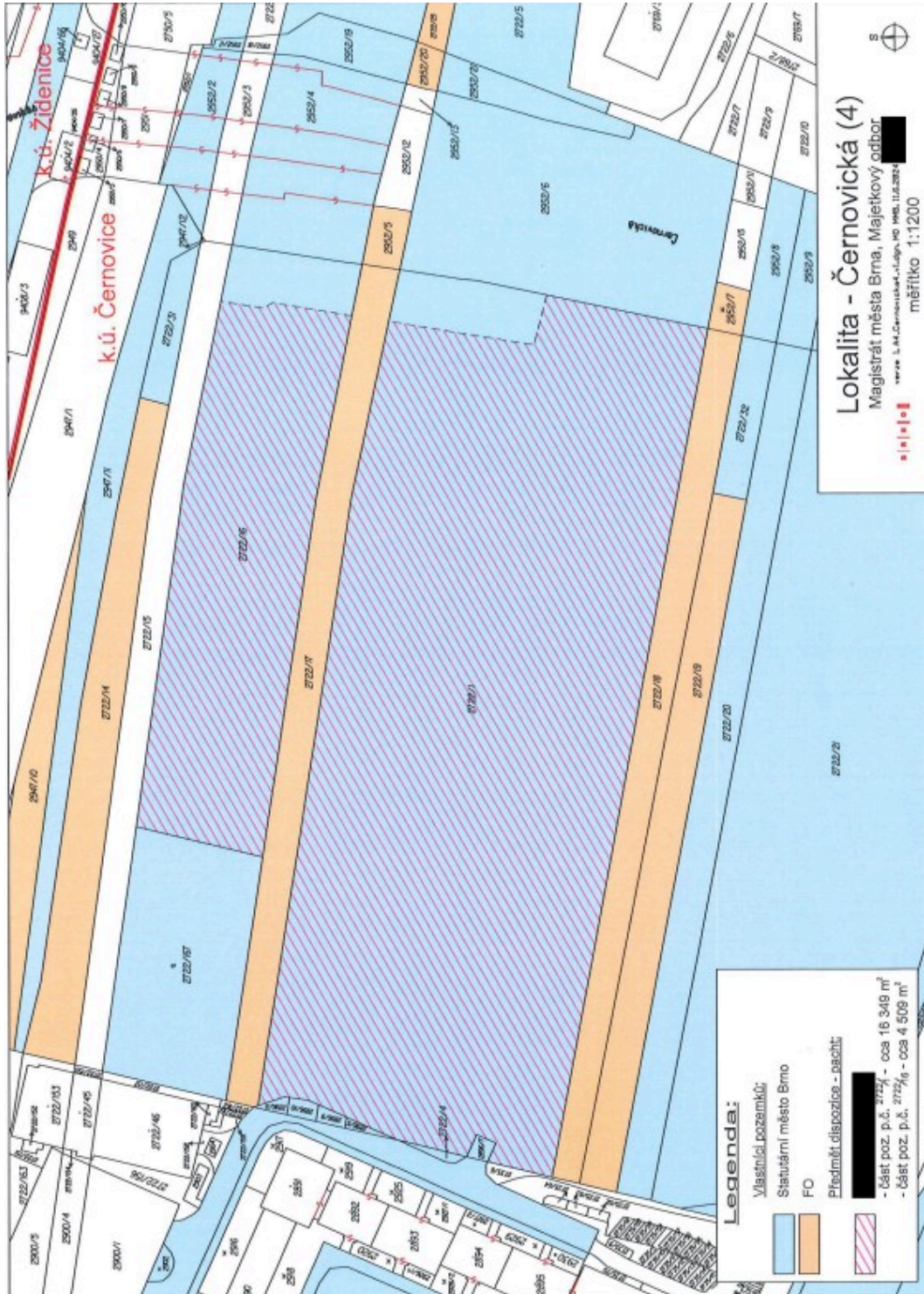
pacht částí pozemků:

p. č. 2722/1 orná půda, o výměře 16.349 m<sup>2</sup>,

p. č. 2722/16 orná půda, o výměře 4.509 m<sup>2</sup>,

oba v k. ú. Černovice,

Františku Komárkovi, IČO: 42303362, Přemyslovo náměstí 18/37, Slatina, 627 00 Brno



(informace o uvedeném záměru a dalším postupu i mapové podklady k nahlédnutí Vám poskytne Mgr. Kutá, Majetkový odbor Magistrátu města Brna, Malinovského nám. 3, 601 67 Brno, dv. 209, tel. 542173543, e-mail: [kuta.drahomira@brno.cz](mailto:kuta.drahomira@brno.cz))

**6. směna**

**pozemku:**

- p. č. 50/1 ostatní plocha, ostatní komunikace, o výměře 390 m<sup>2</sup>  
v k. ú. Pisárky

ve vlastnictví statutárního města Brna

**za pozemky:**

- p. č. 915/1 ostatní plocha, jiná plocha, o výměře 1110 m<sup>2</sup>
- p. č. 915/4 ostatní plocha, jiná plocha, o výměře 105 m<sup>2</sup>
- p. č. 915/7 ostatní plocha, jiná plocha, o výměře 81 m<sup>2</sup>
- p. č. 915/14 ostatní plocha, jiná plocha, o výměře 525 m<sup>2</sup>
- p. č. 915/15 ostatní plocha, jiná plocha, o výměře 179 m<sup>2</sup>
- p. č. 915/16 ostatní plocha, jiná plocha, o výměře 222 m<sup>2</sup>
- p. č. 915/17 ostatní plocha, jiná plocha, o výměře 241 m<sup>2</sup>
- p. č. 915/18 ostatní plocha, jiná plocha, o výměře 229 m<sup>2</sup>
- p. č. 915/19 ostatní plocha, jiná plocha, o výměře 212 m<sup>2</sup>
- p. č. 915/20 ostatní plocha, jiná plocha, o výměře 1488 m<sup>2</sup>
- p. č. 915/22 ostatní plocha, manipulační plocha, o výměře 460 m<sup>2</sup>
- p. č. 920/1 ostatní plocha, jiná plocha, o výměře 3839 m<sup>2</sup>
- p. č. 920/3 ostatní plocha, jiná plocha, o výměře 466 m<sup>2</sup>
- p. č. 920/4 ostatní plocha, jiná plocha, o výměře 51 m<sup>2</sup>
- p. č. 920/5 ostatní plocha, jiná plocha, o výměře 568 m<sup>2</sup>
- p. č. 920/8 ostatní plocha, jiná plocha, o výměře 818 m<sup>2</sup>
- p. č. 920/9 ostatní plocha, manipulační plocha, o výměře 447 m<sup>2</sup>
- p. č. 920/10 ostatní plocha, jiná plocha, o výměře 824 m<sup>2</sup>
- p. č. 920/11 ostatní plocha, jiná plocha, o výměře 91 m<sup>2</sup>
- p. č. 923/4 ostatní plocha, jiná plocha, o výměře 288 m<sup>2</sup>
- p. č. 923/5 ostatní plocha, jiná plocha, o výměře 5122 m<sup>2</sup>
- p. č. 923/8 ostatní plocha, jiná plocha, o výměře 55 m<sup>2</sup>
- p. č. 923/9 ostatní plocha, jiná plocha, o výměře 60 m<sup>2</sup>
- p. č. 923/11 ostatní plocha, jiná plocha, o výměře 7 m<sup>2</sup>
- p. č. 923/14 ostatní plocha, jiná plocha, o výměře 4791 m<sup>2</sup>
- p. č. 923/15 ostatní plocha, jiná plocha, o výměře 95 m<sup>2</sup>
- p. č. 923/16 ostatní plocha, jiná plocha, o výměře 334 m<sup>2</sup>
- p. č. 924 ostatní plocha, jiná plocha, o výměře 244 m<sup>2</sup>
- p. č. 925 ostatní plocha, jiná plocha, o výměře 65 m<sup>2</sup>
- p. č. 926/1 ostatní plocha, jiná plocha, o výměře 70 m<sup>2</sup>
- p. č. 926/2 ostatní plocha, jiná plocha, o výměře 71 m<sup>2</sup>

**a**

za lávku přes řeku Svratku stojící na pozemcích p. č. 915/7, 920/4,

vše v k. ú. Pisárky,

ve vlastnictví společnosti STAREZ – SPORT, a.s., se sídlem Křídlovická 911/34, Staré Brno,  
603 00 Brno, IČO: 26932211

*(informace o uvedeném záměru a dalším postupu i mapové podklady k nahlédnutí Vám poskytne  
Mgr. Kutá, Majetkový odbor Magistrátu města Brna, Malinovského nám. 3, 601 67 Brno, dv. 209,  
tel. 542173543, e-mail: [kuta.drahomira@brno.cz](mailto:kuta.drahomira@brno.cz))*



Vyjádření a případné dotazy zasílejte na adresu pracovníka uvedeného pod příslušným bodem

Mgr. Nikol Wagnerová  
vedoucí MO MMB

Zveřejněno: od:

do: