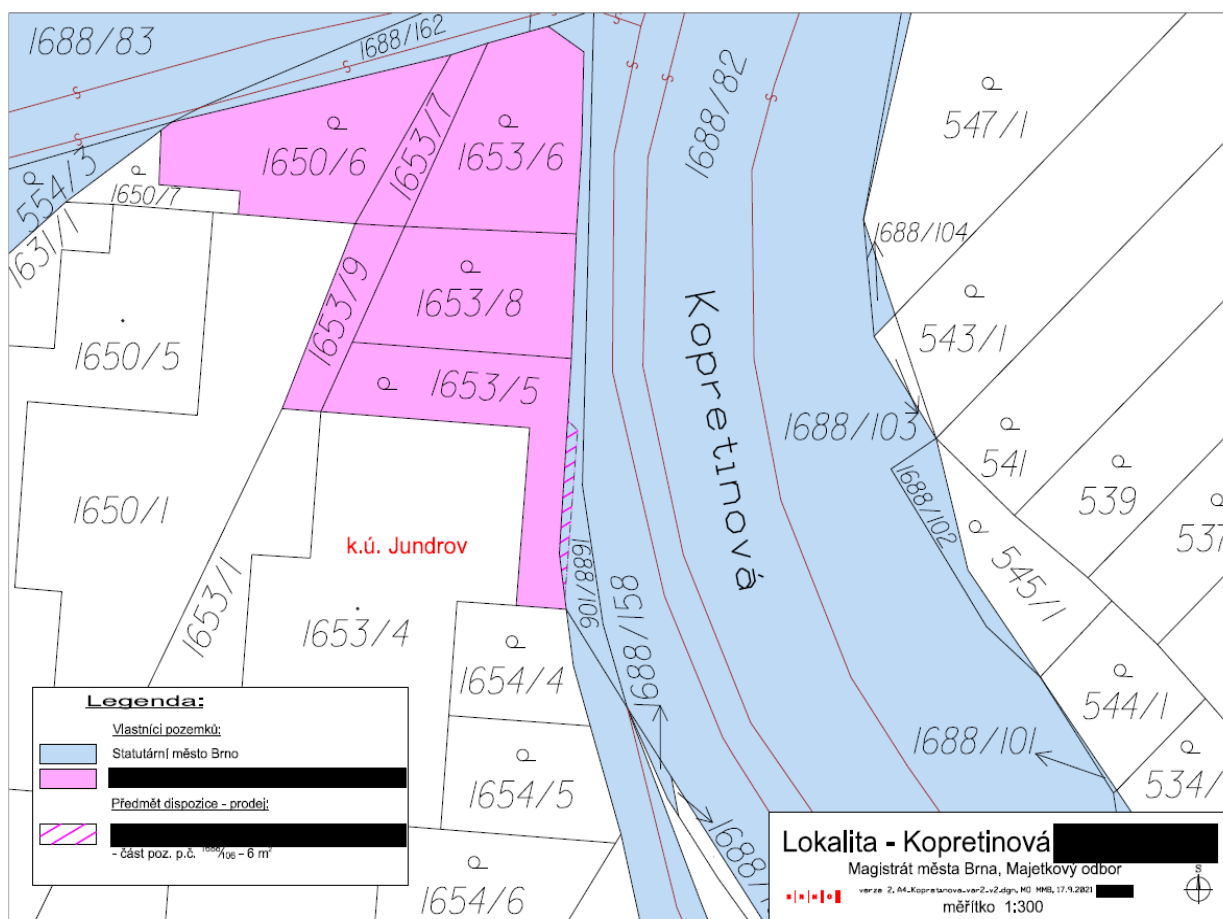


STATUTÁRNÍ MĚSTO BRNO
Majetkový odbor MMB

Záměr obce prodat, směnit, darovat, pronajmout, propachtovat nebo vypůjčit hmotnou nemovitou věc nebo právo stavby anebo je přenechat jako výprosu a záměr obce smluvně zřídit právo stavby k pozemku ve vlastnictví obce

V souladu s ustanovením § 39, odstavec 1, z.č. 128/2000 Sb., o obcích, v platném znění zveřejňujeme po dobu 15-ti dnů záměry statutárního města Brna

- 1. prodej části pozemku p.č. 1688/106 ostatní plocha, ostatní komunikace o výměře 6 m², k.ú. Jundrov**



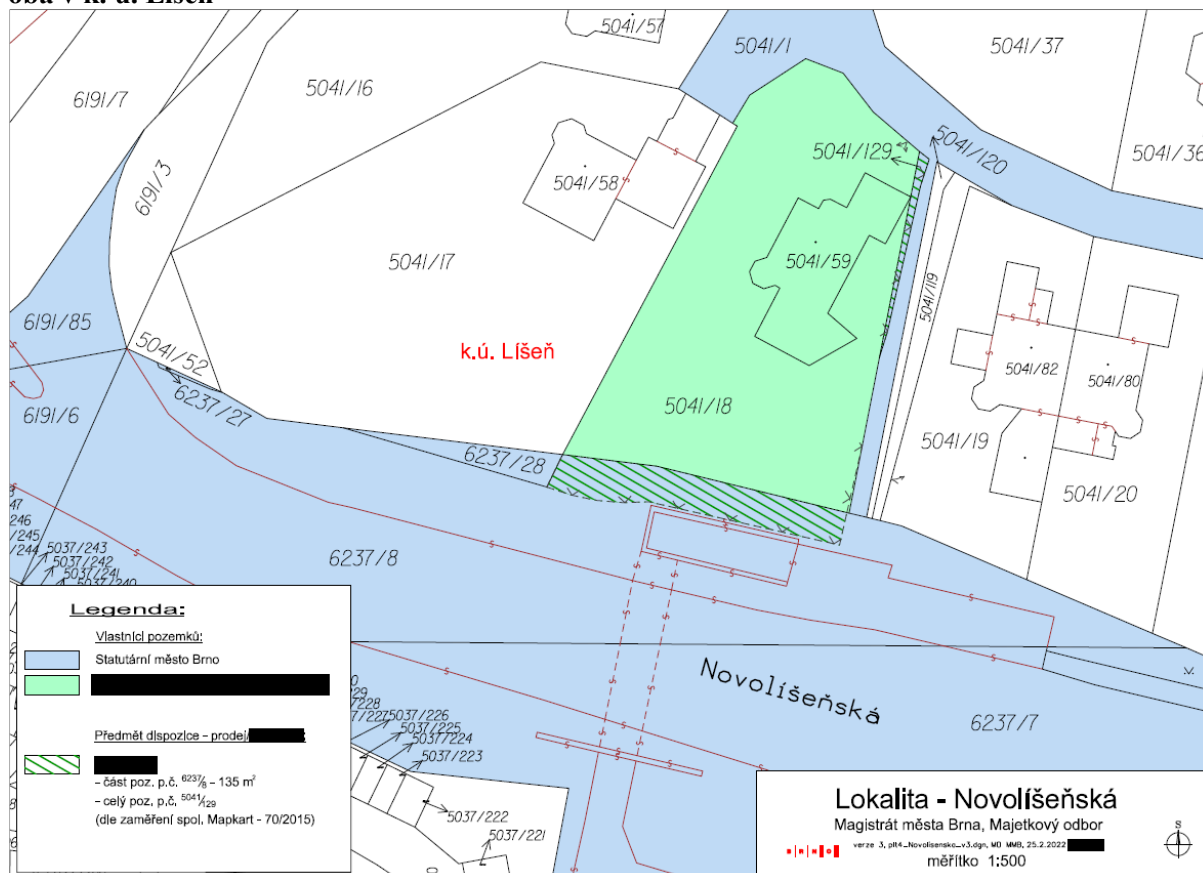
(informace o uvedeném záměru a dalším postupu i mapové podklady k nahlédnutí Vám poskytne JUDr. Řehořová, Majetkový odbor Magistrátu města Brna, Malinovského nám. 3, 601 67 Brno, dv. 205, tel. 542173459, e-mail: rehorova.sona@brno.cz)

- 2. prodej pozemku p. č. 496/12, ostatní plocha, ostatní komunikace o výměře 3 m², v k.ú. Žebětín**

(informace o uvedeném záměru a dalším postupu i mapové podklady k nahlédnutí Vám poskytne Mgr. Píknová, Majetkový odbor Magistrátu města Brna, Malinovského nám. 3, 601 67 Brno, dv. 256, tel. 542173087, e-mail: piknova.dana@brno.cz)

3. prodej pozemků:

- p. č. 5041/129, ostatní plocha, jiná plocha, o výměře 14 m²
 - část p. č. 6237/8, ostatní plocha, ostatní komunikace, o výměře 135 m²
- oba v k. ú. Líšeň

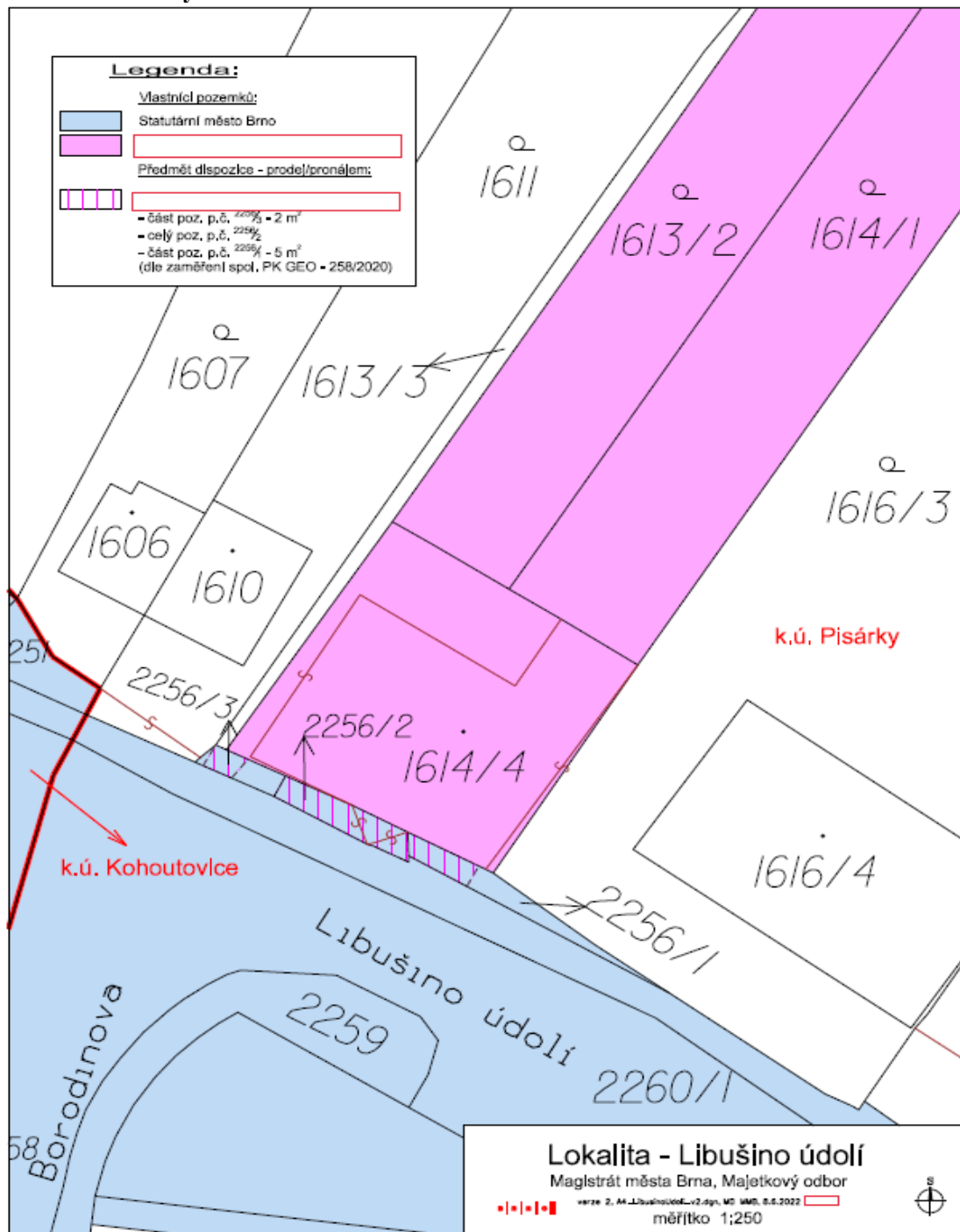


(informace o uvedeném záměru a dalším postupu i mapové podklady k nahlédnutí Vám poskytne Mgr. Navrátil, Majetkový odbor Magistrátu města Brna, Malinovského nám. 3, 601 67 Brno, dv. 216, tel. 542173041, e-mail: navratil.tomas@brno.cz)

- ### 4. směna pozemků p.č. 7551/20, p.č. 7551/22, p.č. 7551/64 vše v k.ú. Židenice ve vlastnictví statutárního města Brna za pozemky p.č. 7551/61, p.č. 7551/65, p.č. 7551/66 vše v k.ú. Židenice ve vlastnictví společnosti BAUMAT, spol. s r.o., sídlem, Kabátníkova 105/2, 602 00 Brno, IČO: 48529753 pod podmínkou sjednání práva zpětné koupě statutárního města Brna (dále jen "SMB") ve směnné smlouvě k pozemkům p.č. 7551/20, p.č. 7551/22, p.č. 7551/64 vše v k.ú. Židenice včetně budov na nich stojících, které se směnou stanou jejich součástí
- o na dobu 10 let od uzavření směnné smlouvy,
 - o za kupní cenu pozemků stanovenou znaleckým posudkem zajištěným SMB,
 - o s povinností SMB doložit společnosti BAUMAT, spol. s r.o. výzvu s uplatněním práva zpětné koupě podklady o realizaci záměru na rozšíření hřbitova,
 - o s povinností SMB sjednat ve směnné smlouvě zřízení věcného břemene k pozemkům p.č. 7551/61, p.č. 7551/65, p.č. 7551/66 vše v k.ú. Židenice, ve vlastnictví společnosti BAUMAT, spol. s r.o. dojde-li k realizaci zpětné koupě,
- to vše v případě, že se SMB rozhodne využít pozemky p.č. 7551/20, p.č. 7551/22, p.č. 7551/64, vše v k.ú. Židenice, jako rezervu pro rozšíření hřbitova v souladu s územním plánem města Brna

(informace o uvedeném záměru a dalším postupu i mapové podklady k nahlédnutí Vám poskytne JUDr. Ondráčková Majetkový odbor Magistrátu města Brna, Malinovského nám. 3, 601 67 Brno, dv. 207, tel. 542173549, e-mail: ondrackova.eva@brno.cz)

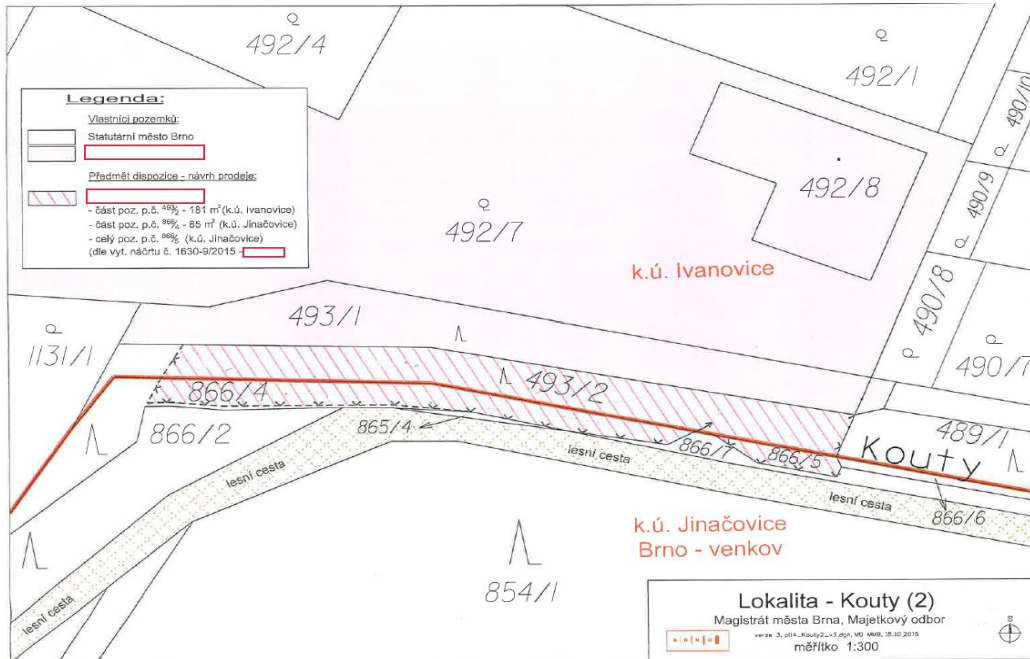
5. **prodej pozemku p.č. 335/1 ostatní plocha, jiná plocha, o výměře 10 m² v k.ú. Starý Lískovec**
(informace o uvedeném záměru a dalším postupu i mapové podklady k nahlédnutí Vám poskytne Mgr. Zapletalová, Majetkový odbor Magistrátu města Brna, Malinovského nám. 3, 601 67 Brno, dv. 211, tel. 524173167, e-mail: zapletalova.zuzana@brno.cz)
6. **pronájem**
- části pozemku p.č. 2256/1 ostatní plocha, jiná plocha o výměře 5 m²,
 - pozemku p.č. 2256/2 ostatní plocha, ostatní komunikace o výměře 11 m²,
 - části pozemku p.č. 2256/3 ostatní plocha, jiná plocha o výměře 2 m²,
- vše v k.ú. Pisárky.



(informace o uvedeném záměru a dalším postupu i mapové podklady k nahlédnutí Vám poskytne Mgr. Zapletalová, Majetkový odbor Magistrátu města Brna, Malinovského nám. 3, 601 67 Brno, dv. 211, tel. 524173167, e-mail: zapletalova.zuzana@brno.cz)

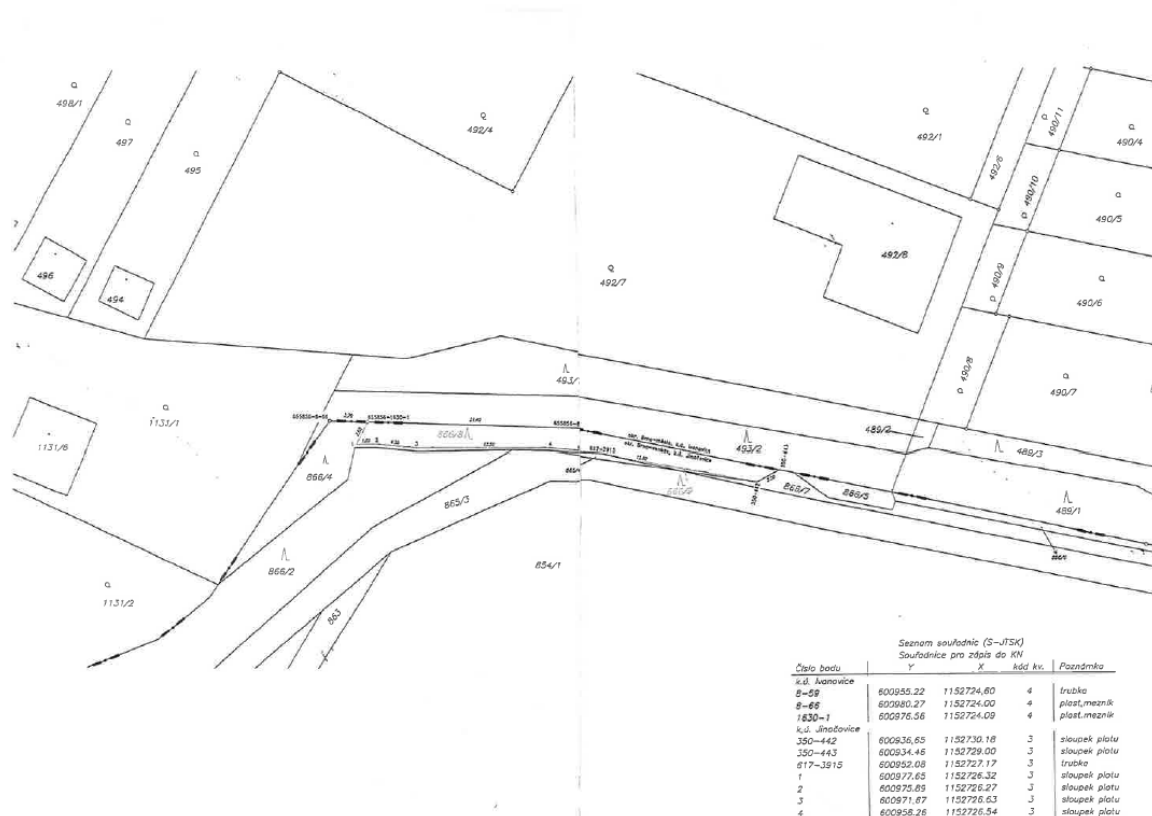
7. prodej

- části pozemku p.č. 866/4 lesní pozemek o výměře 85 m²,
- pozemku p.č. 866/5 lesní pozemek o výměře 15 m²,
- vše v k.ú. Jinačovice



VÝKAZ DOSAVADNÍHO A NOVÉHO STAVU ÚDAJŮ KATASTRU NEMOVITOSTÍ													
Dosavadní stav						Nový stav							
Označení pozemku parc. číslom	Výměra parcely		Oruh pozemku	Označení pozemku parc. číslom	Výměra parcely		Oruh pozemku	Typ stavby	Způsob využití	Způsob využití výměra	Porovnání se stavem evidence právních vztahů		
	ha	m ²			ha	m ²					Dle přehledů z pozemkové evidence č. z.	Číslo listu vlastnický	Výměra listu
866/4	1	51	lesní poz.	866/4	64	lesní poz.	2	866/4		407	64		
				866/8	85	lesní poz.	2	866/4		407	85		
				866/9	2	lesní poz.	2	866/4		407	2		
	1	51			1	51							

GEOMETRICKÝ PLÁN pro rozdělení pozemku	Souřadnicový plán části území správně zjednotěný listem:		Stejný plán území správně zjednotěný listem:	
	Území, příjezd:		Území, příjezd:	
	Číslo polohy seznamu územních správních zjednotěných listů:	388/1993	Číslo polohy seznamu územních správních zjednotěných listů:	388/2015
	Dne: 1.10.2015	Číslo: 157/2015	Dne: 05.10.2015	Číslo: 180/2015
Vyhotořil: [redacted] Úprkova č.2, 62100 Brno		Tento výkres odpovídá geometrickému plánu v územní evidenci pozemků zjednotěnému v dokumentaci katastrálního úřadu.		
Číslo plánu: 855-10/2015 Obec: Brno-venkov Okres: Jinačovice Katastr. území: Jinačovice Měřítko list: Tělnov 0-6/23		KÚ pro Jihomoravský kraj KP Brno-venkov PGP-2408/2015-703 2015.10.02 12:48:25 CEST		
Osvědčení o správnosti plánu: [redacted]		Osvědčení o správnosti plánu: [redacted]		



(informace o uvedeném záměru a dalším postupu i mapové podklady k nahlédnutí Vám poskytne Mgr. Zapletalová, Majetkový odbor Magistrátu města Brna, Malinovského nám. 3, 601 67 Brno, dv. 211, tel. 524173167, e-mail: zapletalova.zuzana@brno.cz)

Vyjádření a případné dotazy zasílejte na adresu pracovníka uvedeného pod příslušným bodem

Mgr. Dagmar Baborovská
vedoucí MO MMB

Zveřejněno: od:
do: