

**STATUTÁRNÍ MĚSTO BRNO**  
**Majetkový odbor MMB**

**Záměr obce prodat, směnit, darovat, pronajmout, propachtovat nebo vypůjčit hmotnou nemovitou věc nebo právo stavby anebo je přenechat jako výprosu a záměr obce smluvně zřídit právo stavby k pozemku ve vlastnictví obce**

**V souladu s ustanovením § 39, odstavec 1, z.č. 128/2000 Sb., o obcích, v platném znění zveřejňujeme po dobu 15-ti dnů záměry statutárního města Brna**

**1. prodej pozemků:**

- p.č. 251/4 zahrada, o výměře 18 m<sup>2</sup>
- p.č. 255/3 orná půda, o výměře 589 m<sup>2</sup>
- p.č. 256/9 ostatní plocha, jiná plocha, o výměře 5 m<sup>2</sup>
- p.č. 256/36 orná půda, o výměře 740 m<sup>2</sup>
- p.č. 257/24 ostatní plocha, jiná plocha, o výměře 622 m<sup>2</sup>
- p.č. 406/39 orná půda, o výměře 838 m<sup>2</sup>
- p.č. 406/80 orná půda, o výměře 1.392 m<sup>2</sup>
- p.č. 406/82 orná půda, o výměře 716 m<sup>2</sup>
- p.č. 409/13 orná půda, o výměře 550 m<sup>2</sup>
- p.č. 409/15 orná půda, o výměře 142 m<sup>2</sup>

vše v k.ú. Dolní Heršpice

- p.č. 876/33 ostatní plocha, ostatní komunikace, o výměře 129 m<sup>2</sup>
- p.č. 943/35 orná půda, o výměře 1.811 m<sup>2</sup>
- p.č. 944/2 ostatní plocha, ostatní komunikace, o výměře 65 m<sup>2</sup>
- p.č. 1112/137 orná půda, o výměře 25 m<sup>2</sup>
- p.č. 1112/140 orná půda, o výměře 24 m<sup>2</sup>
- p.č. 1112/142 orná půda, o výměře 207 m<sup>2</sup>
- p.č. 1112/144 orná půda, o výměře 186 m<sup>2</sup>

vše v k.ú. Horní Heršpice

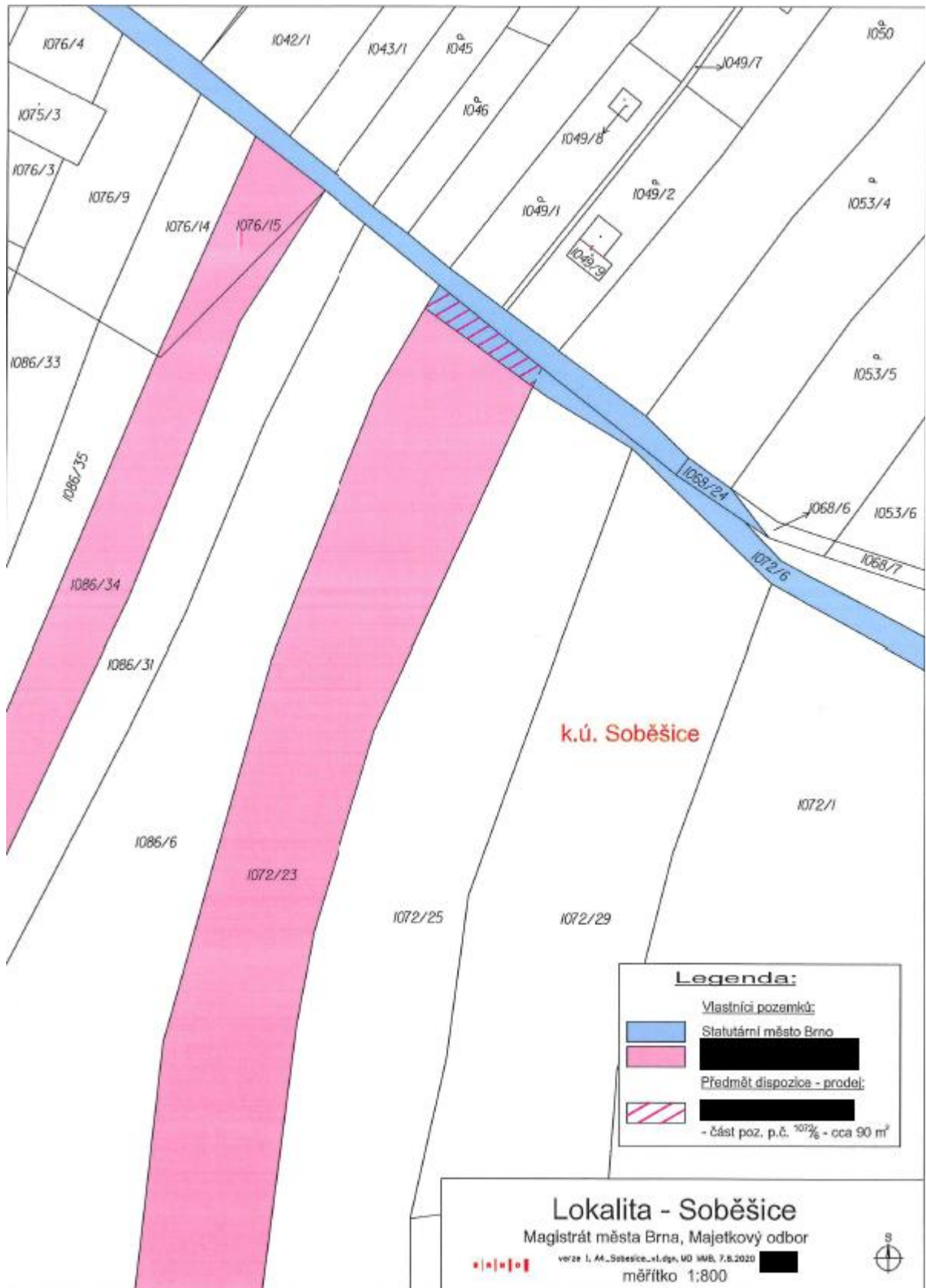
**České republiky - Ředitelství silnic a dálnic ČR, Na Pankráci 546/56, 140 00 Praha - Nusle, IČO:65993390**

(informace o uvedeném záměru a dalším postupu i mapové podklady k nahlédnutí Vám poskytne Mgr. Kutá, Majetkový odbor Magistrátu města Brna, Malinovského nám. 3, 601 67 Brno, dv. 209, tel. 542173543, e-mail: [kuta.drahomira@brno.cz](mailto:kuta.drahomira@brno.cz))

**2. směna části pozemku p.č. 1072/6 orná půda, o výměře cca 90 m<sup>2</sup>, v k.ú. Soběšice ve vlastnictví statutárního města Brna**

**za pozemek**



**p.č. 1068/5 ostatní plocha, ostatní komunikace, o výměře 14 m<sup>2</sup>, v k.ú. Soběšice ve vlastnictví společnosti COMMERCIAL SERVICE K+K, s.r.o., se sídlem Hoblíkova 554/12, Černá Pole, 613 00 Brno, IČO:44017014**



(informace o uvedeném záměru a dalším postupu i mapové podklady k nahlédnutí Vám poskytne Mgr. Kutá, Majetkový odbor Magistrátu města Brna, Malinovského nám. 3, 601 67 Brno, dv. 209, tel. 542173543, e-mail: [kuta.drahomira@brno.cz](mailto:kuta.drahomira@brno.cz))

3. **prodej pozemku p. č. 255 - zahrada o výměře 46 m<sup>2</sup> k. ú. Bosonohy**  
 (informace o uvedeném záměru a dalším postupu i mapové podklady k nahlédnutí Vám poskytne JUDr. Švancerová, Majetkový odbor Magistrátu města Brna, Malinovského nám. 3, 601 67 Brno, dv. 208, tel. 542173078, e-mail: [svancerova.katerina@brno.cz](mailto:svancerova.katerina@brno.cz))
4. **prodej části pozemku p. č. 41/1, oddělené GP č. 2070-287/2020 a v něm označené jako p. č. 41/34 – ostatní plocha o výměře 46 m<sup>2</sup> k. ú. Maloměřice**

VÝKAZ DOSAVADNÍHO A NOVÉHO STAVU ÚDAJŮ KATASTRU NEMOVITOSTÍ														
Dosavadní stav			Nový stav											
Označení pozemku parc. číslem	Výměra parcely		Druh pozemku Způsob využití	Označení pozemku parc. číslem	Výměra parcely		Druh pozemku Způsob využití	Typ stavby Způsob využití	Zpús. určení výměr	Porovnání se stavem evidence právních vztahů				
	ha	m <sup>2</sup>			ha	m <sup>2</sup>				Díl přechází z pozemku označeného v katastru nemovitostí	dřívější poz. evidenci	Číslo listu vlastnictví	Výměra dílu ha m <sup>2</sup>	Označení dílu
41/1	51	53	ostat. pl. ostat. komunikace	41/1	51	07	ostat. pl. ostat. komunikace		0	41/1		10001	51	07
				41/34		46	ostat. pl. ostat. pl. jiná plocha		2	41/1		10001		46
	51	53			51	53								

GEOMETRICKÝ PLÁN pro rozdělení pozemku		Geometrický plán ověřil úředně oprávněný zeměměřický inženýr		Stejnopis ověřil úředně oprávněný zeměměřický inženýr:	
Vyhotovitel:  PK Geo, s.r.o. Jeřábkova 5, 602 00 Brno tel. +420 543 254 3+3 email: pkgeo@pkgeo.cz		Jméno, příjmení: <b>Ing. Ludmila Naimanová</b>		Jméno, příjmení: <b>Ing. Markéta Pospíšilová</b>	
		Číslo položky seznamu úředně oprávněných zeměměřických inženýrů: <b>380/95</b>		Číslo položky seznamu úředně oprávněných zeměměřických inženýrů: <b>2172/03</b>	
		Dne: <b>22.07.2020</b> Číslo: <b>1276/2020</b>		Dne: <b>27.07.2020</b> Číslo: <b>99/2020</b>	
		Náležitosti a přesnosti odpovídá právním předpisům.		Tento stejnopis odpovídá geometrickému plánu v elektronické podobě uloženému v dokumentaci katastrálního úřadu.	
Katastrální úřad souhlasí s číslováním parcel.  KÚ pro Jihomoravský kraj KP Brno-město Petr Doležal PGP-1226/2020-702 2020.07.27 11:09:39 CEST		Ověření stejnopisu geometrického plánu v listinné podobě.  			
Číslo plánu: <b>2070-287/2020</b> Okres: <b>Brno-město</b> Obec: <b>Brno</b> Kat. území: <b>Maloměřice</b> Mapový list: <b>Blansko 8-9/24</b> Dosavadním vlastníkům pozemků byla poskytnuta možnost seznámit se v terénu s průběhem navrhovaných nových hranic, které byly označeny předepsaným způsobem.  viz. seznam souřadnic					



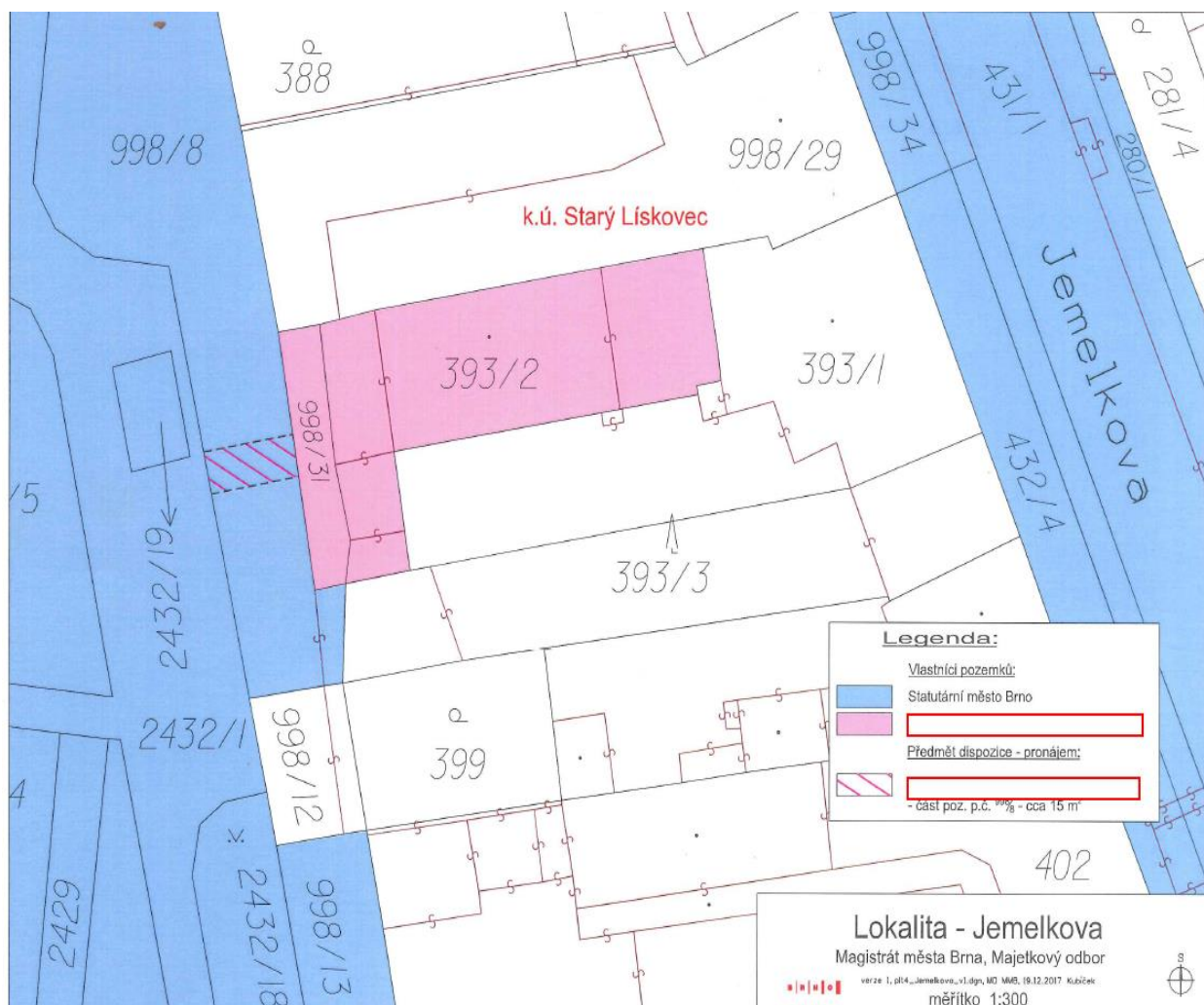
Seznam souřadnic (S-JTSK):

Souřadnice pro zápis do KN

Číslo bodu	Y	X	kk	Poznámka
1228-3116	595417.14	1158538.84	3	roh budovy
1320-1505	595419.60	1158546.25	3	barva-dlažba

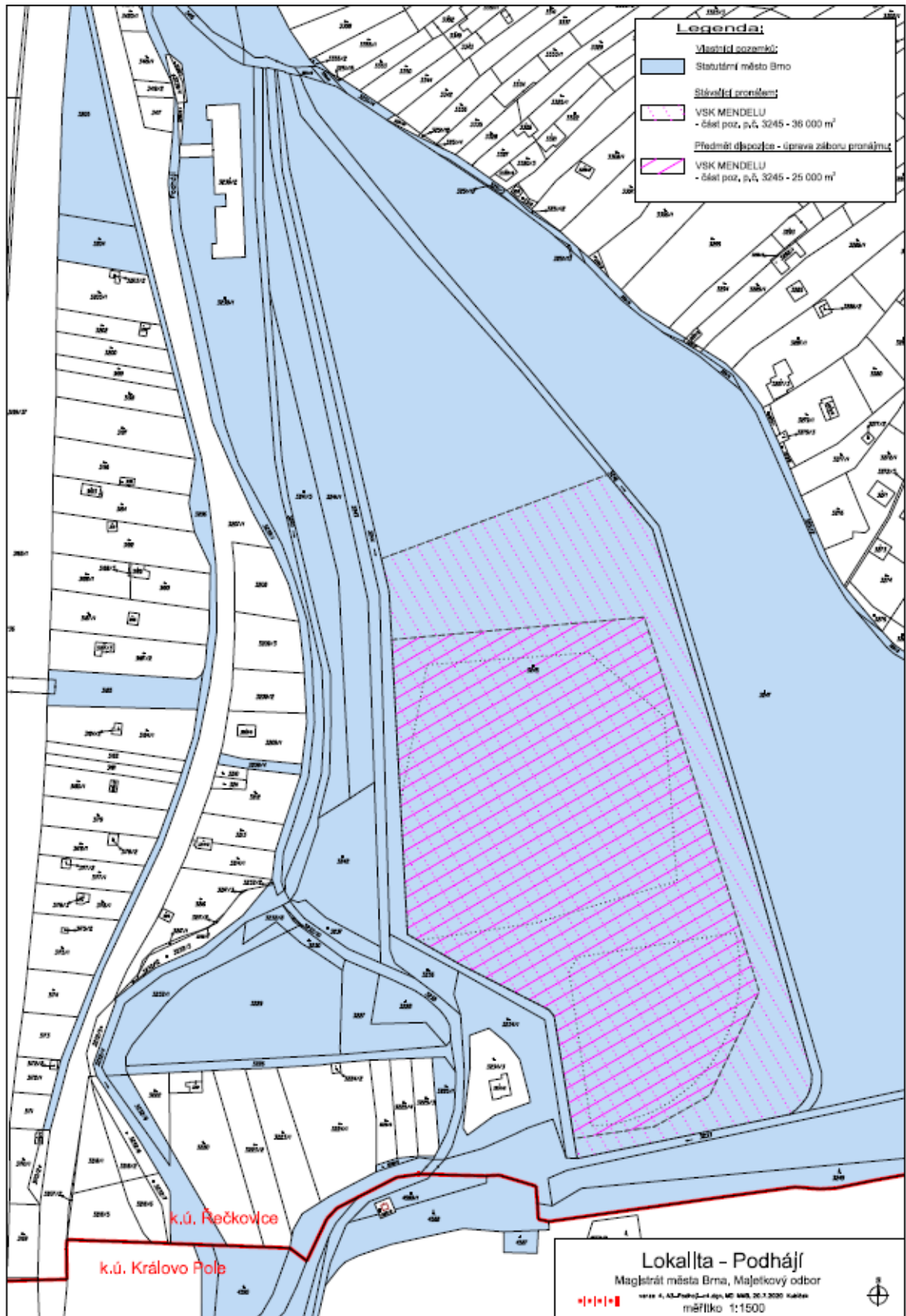
(informace o uvedeném záměru a dalším postupu i mapové podklady k nahlédnutí Vám poskytne JUDr. Švancerová, Majetkový odbor Magistrátu města Brna, Malinovského nám. 3, 601 67 Brno, dv. 208, tel. 542173078, e-mail: [svancerova.katerina@brno.cz](mailto:svancerova.katerina@brno.cz))

**5. nájem části pozemku p. č. 998/8 – ostatní plocha o výměře 15 m<sup>2</sup> (celková výměra 578 m<sup>2</sup>) k. ú. Starý Lískovec**



(informace o uvedeném záměru a dalším postupu i mapové podklady k nahlédnutí Vám poskytně JUDr. Švancerová, Majetkový odbor Magistrátu města Brna, Malinovského nám. 3, 601 67 Brno, dv. 208, tel. 542173078, e-mail: [svancerova.katerina@brno.cz](mailto:svancerova.katerina@brno.cz))

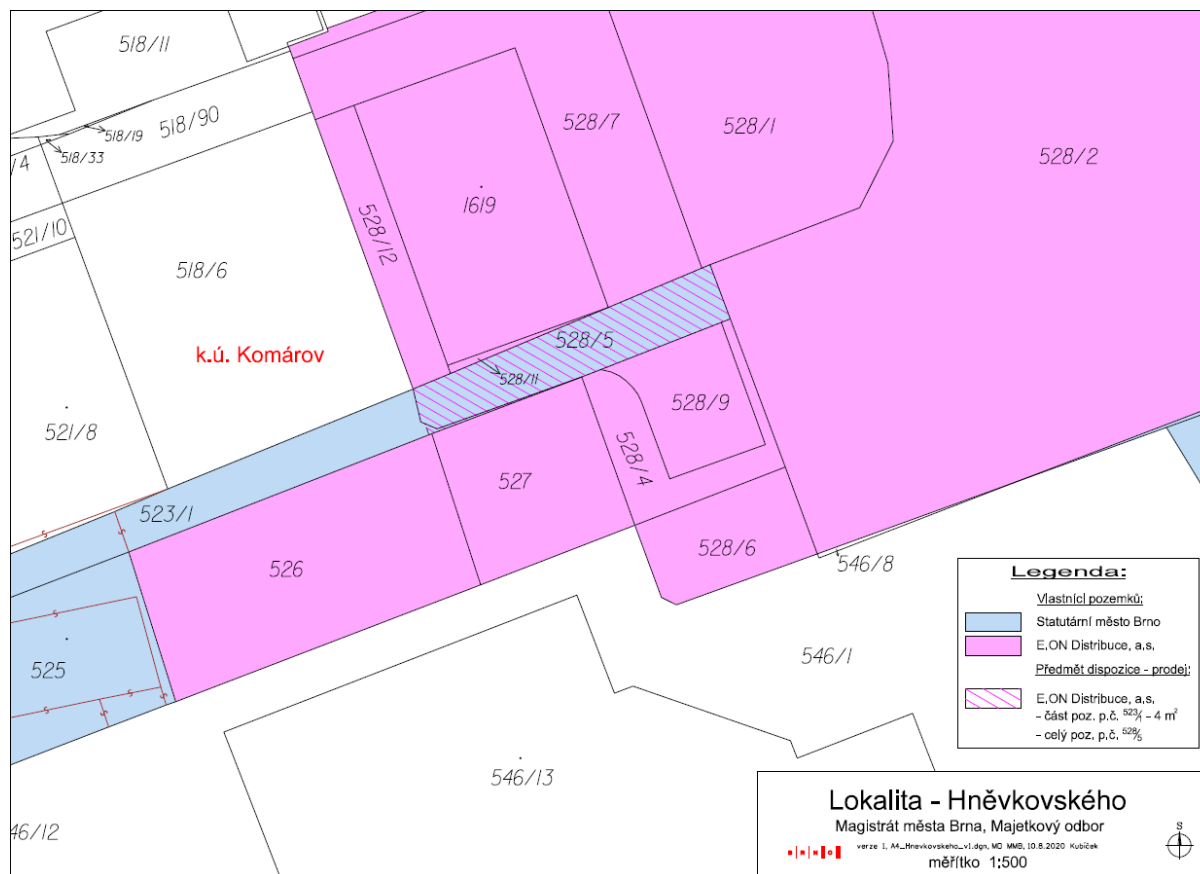
**6. pronájem části pozemku p. č. 3245 trvalý travní porost o výměře 25.000 m<sup>2</sup> v k.ú. Řečkovice**



(informace o uvedeném záměru a dalším postupu i mapové podklady k nahlédnutí Vám poskytne Mgr. Zapletalová, AK- JUDr. Hroza & Mgr. Zapletal, Arne Nováka 4, 602 00 Brno e-mail: [zuzana.zapletalova@pravnici.org](mailto:zuzana.zapletalova@pravnici.org))

### 7. pronájem pozemků

- části p. č. 523/1 ostatní plocha, ostatní komunikace o výměře cca 4 m<sup>2</sup>
- celé p. č. 528/5 ostatní plocha, jiná plocha o výměře 215 m<sup>2</sup>
- oba v k. ú. Komárov společnosti E.ON Distribuce, a.s. (IČO: 280 85 400)



(informace o uvedeném záměru a dalším postupu i mapové podklady k nahlédnutí Vám poskytne Mgr. Bc. Frimmelová, Majetkový odbor Magistrátu města Brna, Malinovského nám. 3, 601 67 Brno, dv. 216, tel. 542173085, e-mail: [frimmelova.renata@brno.cz](mailto:frimmelova.renata@brno.cz))

### 8. propachtování pozemků

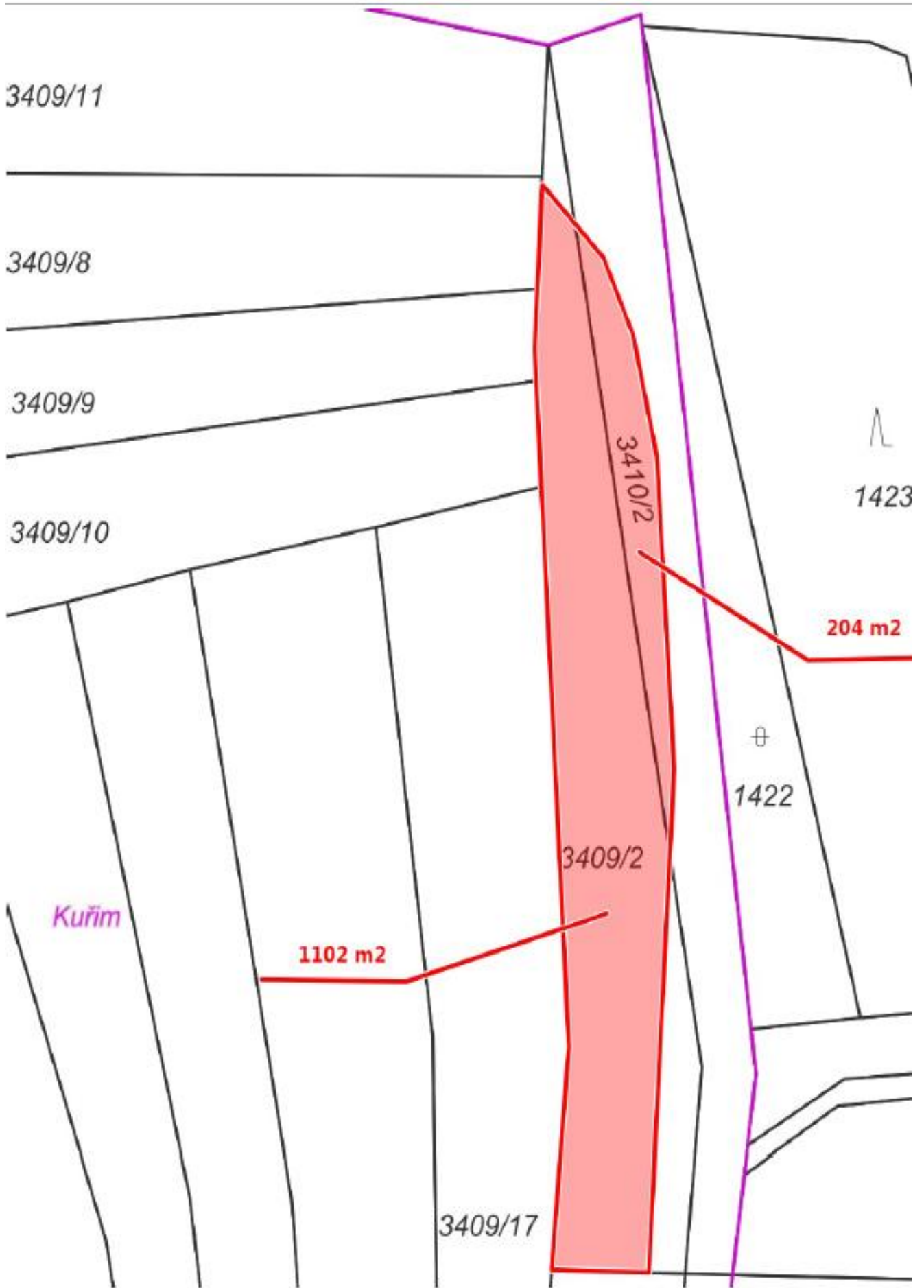
- část p. č. 3409/2 orná půda o výměře 1.102 m<sup>2</sup>
- část p. č. 3410/2 ostatní plocha, ostatní komunikace o výměře 204 m<sup>2</sup>
- oba v k. ú. Kuřim

- část p. č. 4011 ostatní plocha, ostatní komunikace o výměře 191 m<sup>2</sup>
- část p. č. 4018 orná půda o výměře 22.929 m<sup>2</sup>
- oba v k. ú. Moravské Knínice

- část p. č. 3897/12 orná půda o výměře 5.728 m<sup>2</sup>
- část p. č. 3897/28 orná půda o výměře 1.033 m<sup>2</sup>
- oba v k. ú. Řečkovice

- celá p. č. 553/31 orná půda o výměře 1.282 m<sup>2</sup>
- celá p. č. 553/43 orná půda o výměře 2.257 m<sup>2</sup>
- část p. č. 553/83 orná půda o výměře 556 m<sup>2</sup>
- vše v k. ú. Ivanovice

společnosti HERBASTAR, spol. s r.o. (IČO: 479 15 951)

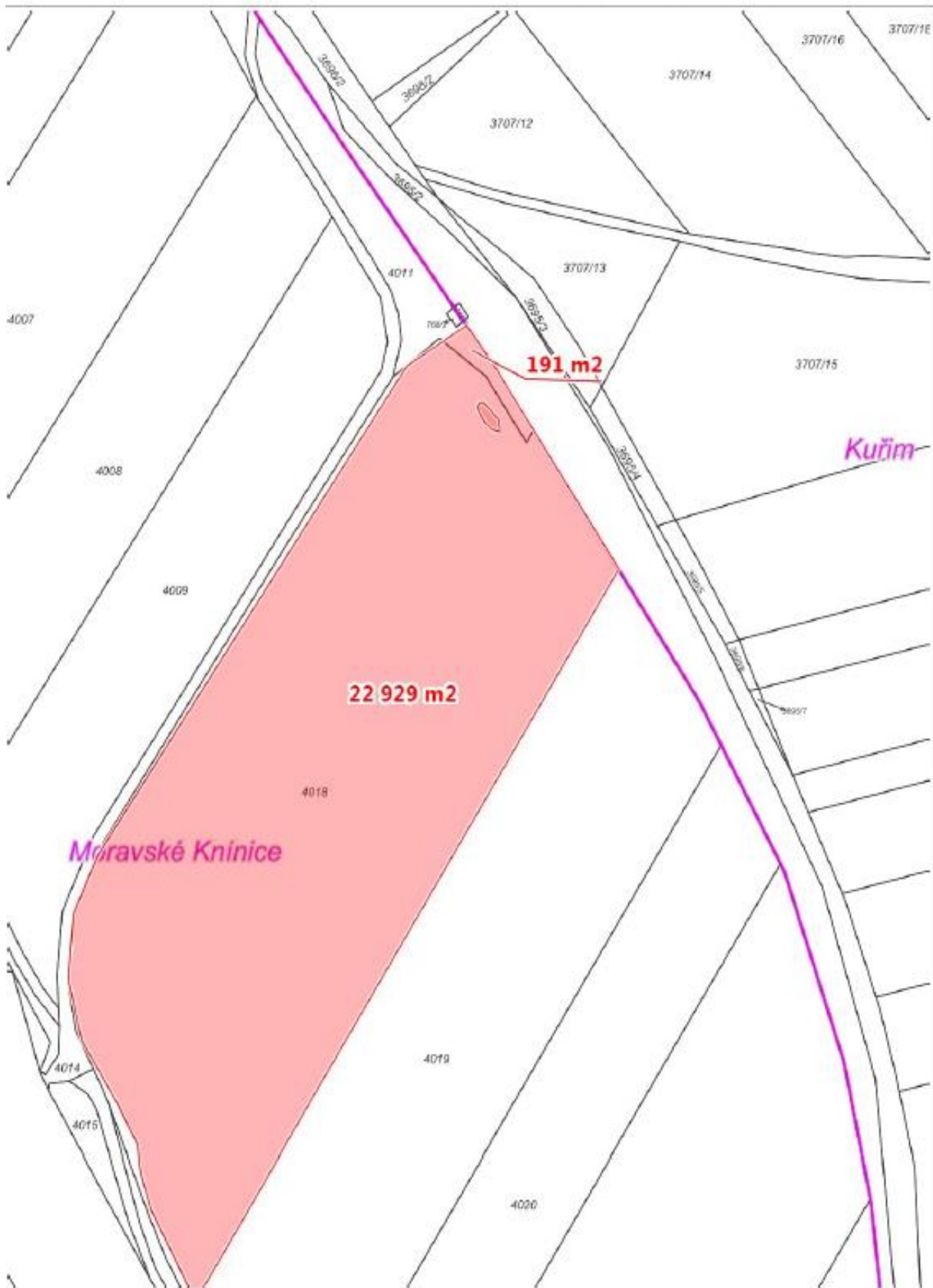






Herbatar, s.r.o., k.ú. Moravské Knínice, p.č. 4011 a p.č. 4018

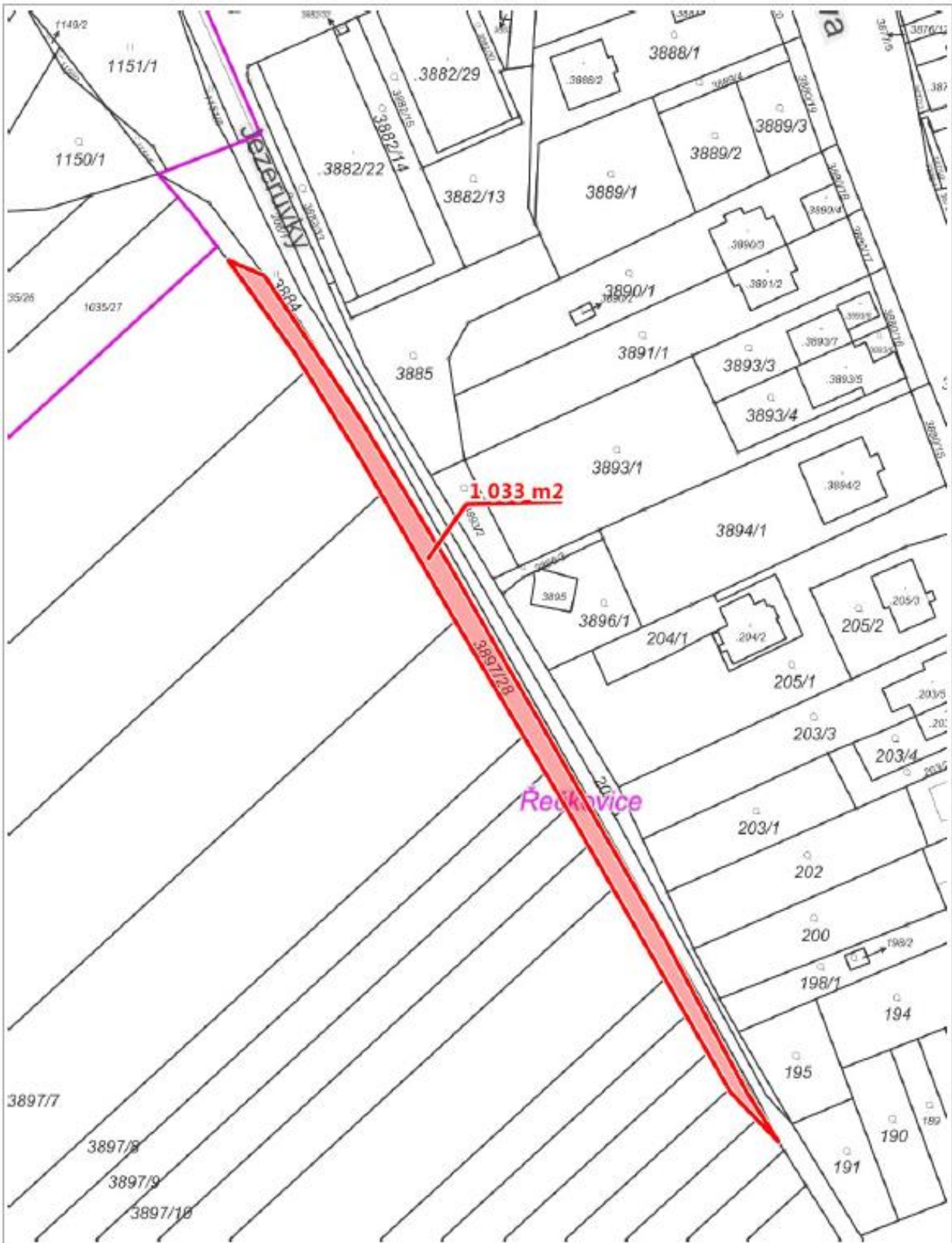
17. 6. 2020






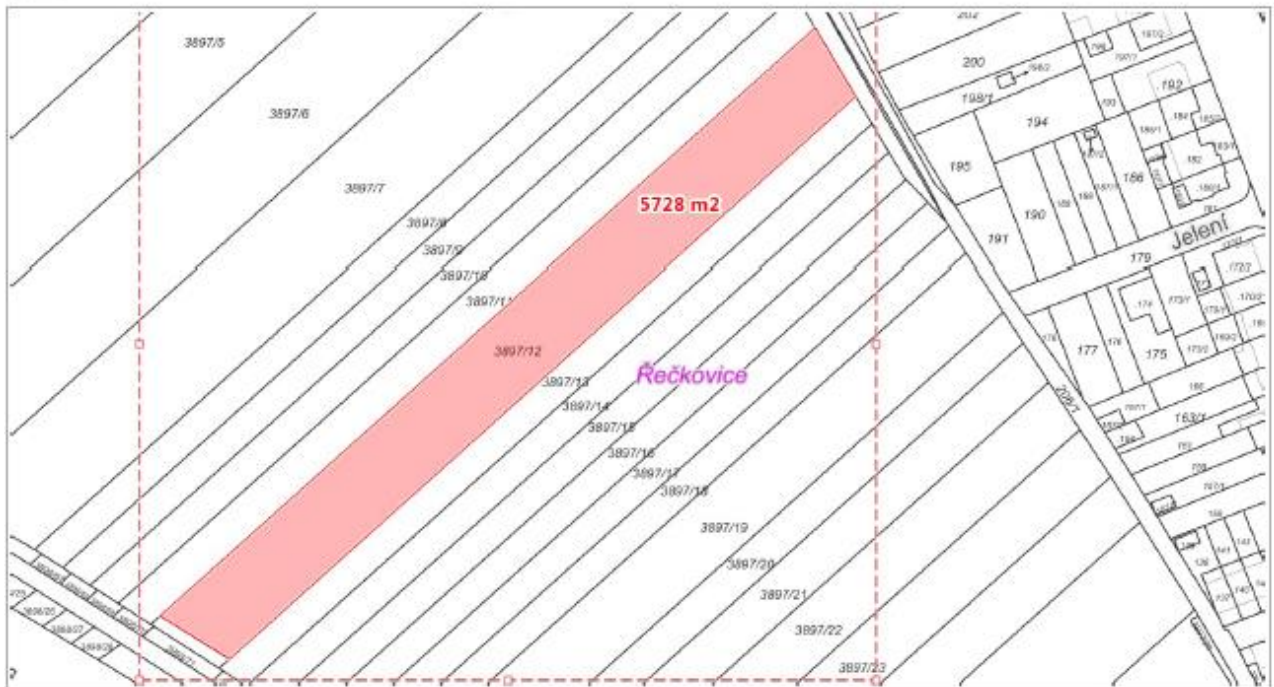
**Herbatar, s.r.o., k.ú. Řečkovice, p.č. 3897/28 o výměře 1033n m<sup>2</sup>**


23.9.2020



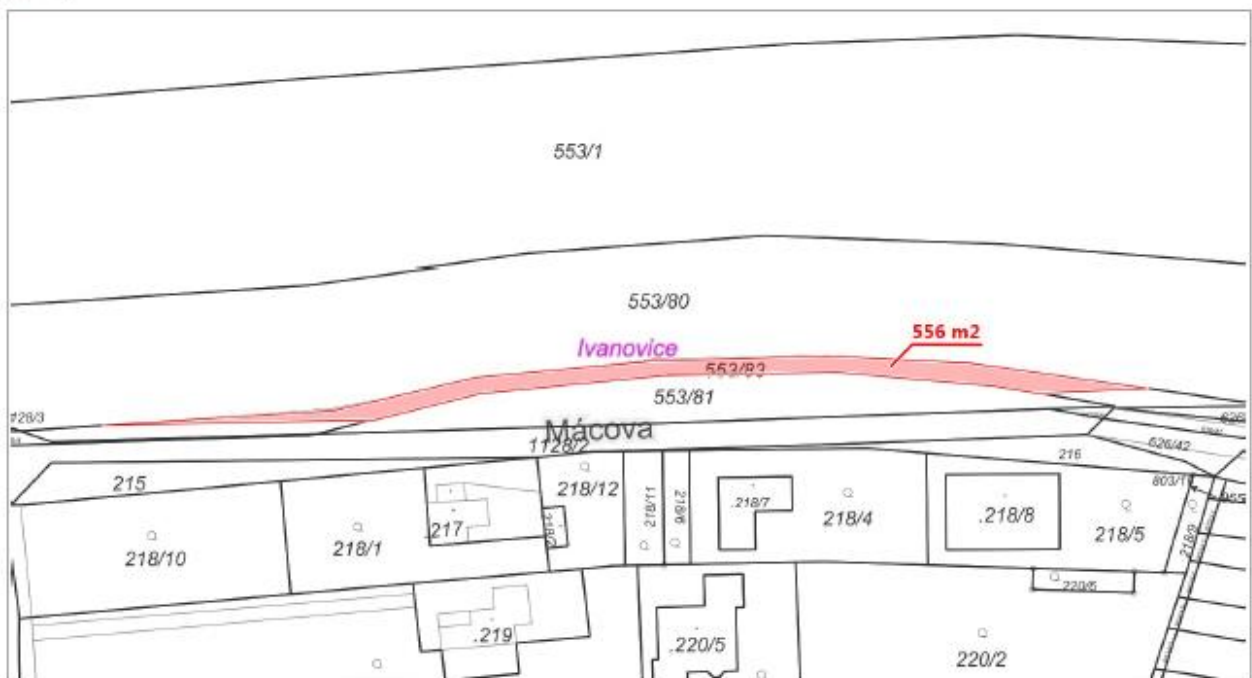
 Herbastar, s.r.o., k.ú. Řečkovice, p.č. 3897/12 o celkové výměře 5777 m<sup>2</sup>

17. 6. 2020



 Herbastar, s.r.o., k.ú. Ivanovice, p.č. 553/83 o celkové výměře 760 m<sup>2</sup>

17. 6. 2020



(informace o uvedeném záměru a dalším postupu i mapové podklady k nahlédnutí Vám poskytne  
Mgr. Bc. Frimmelová, Majetkový odbor Magistrátu města Brna, Malinovského nám. 3, 601 67  
Brno, dv. 216, tel. 542173085, e-mail: [frimmelova.renata@brno.cz](mailto:frimmelova.renata@brno.cz))

**9. prodej pozemku p. č. 513/2, zahrada, o výměře 792 m<sup>2</sup> v k. ú. Stránice formou nabídkového řízení za minimální kupní cenu 6.969.600 Kč (tj. 8.800 Kč/m<sup>2</sup>) a za podmínky splatnosti kupní ceny před podpisem kupní smlouvy**

(informace o uvedeném záměru a dalším postupu i mapové podklady k nahlédnutí Vám poskytne Mgr. Navrátil, Majetkový odbor Magistrátu města Brna, Malinovského nám. 3, 601 67 Brno, dv. 216, tel. 542173041, e-mail: [navratil.tomas@brno.cz](mailto:navratil.tomas@brno.cz))

**10. prodej spoluvlastnického podílu ve výši id. 4280/6787 vzhledem k celku na pozemku p.č. 6233/3 zastavěná plocha a nádvoří o výměře 418 m<sup>2</sup> (na pozemku stojí stavba: Líšeň, č.p. 2494, občanská vybavenost, LV 4320) společnosti Arenal Group, spol. s r.o., IČO: 607 39 690, se sídlem Jírova 2494/12, Líšeň, 62800 Brno**

(informace o uvedeném záměru a dalším postupu i mapové podklady k nahlédnutí Vám poskytne Mgr. Scherhaufarová, Majetkový odbor Magistrátu města Brna, Malinovského nám. 3, 601 67 Brno, dv. 207, tel. 542173178, e-mail: [scherhaufarova.marianna@brno.cz](mailto:scherhaufarova.marianna@brno.cz))

Vyjádření a případné dotazy zasílejte na adresu pracovníka uvedeného pod příslušným bodem

Mgr. Dagmar Baborovská  
vedoucí MO MMB

Zveřejněno: od:

do: