

STATUTÁRNÍ MĚSTO BRNO

Majetkový odbor MMB

Záměr obce prodat, směnít, darovat, pronajmout, propachtovat nebo vypůjčit hmotnou nemovitou věc nebo právo stavby anebo je přenechat jako výprosu a záměr obce smluvně zřídit právo stavby k pozemku ve vlastnictví obce

V souladu s ustanovením § 39, odstavec 1, z.č. 128/2000 Sb., o obcích, v platném znění zveřejňujeme **po dobu 15-ti dnů** záměry statutárního města Brna

1. prodej

- pozemku p. č. 744/44 - zastavěná plocha a nádvoří, o výměře 73 m²,
 - pozemku p. č. 744/46 - zastavěná plocha a nádvoří, o výměře 129 m²,
- v k. ú. Jundrov

(informace o uvedeném záměru a dalším postupu i mapové podklady k nahlédnutí Vám poskytne JUDr. Rutarová, Majetkový odbor Magistrátu města Brna, Malinovského nám. 3, 601 67 Brno, dv. 252, tel. 542173097, e-mail: rutarova.marcela@brno.cz)

2. prodej

- pozemku p. č. 4952 - zastavěná plocha a nádvoří, o výměře 115 m²,
 - pozemku p. č. 4953 - zahrada, o výměře 146 m²,
- v k. ú. Židenice

(informace o uvedeném záměru a dalším postupu i mapové podklady k nahlédnutí Vám poskytne JUDr. Rutarová, Majetkový odbor Magistrátu města Brna, Malinovského nám. 3, 601 67 Brno, dv. 252, tel. 542173097, e-mail: rutarova.marcela@brno.cz)

3. prodej pozemků

- p. č. 383/5 - zastavěná plocha a nádvoří, o výměře 144 m², jehož součástí je stavba č. p. 600 rodinný dům,
 - p. č. 383/6 - ostatní plocha, o výměře 141 m²,
- vše v k. ú. Ponava,

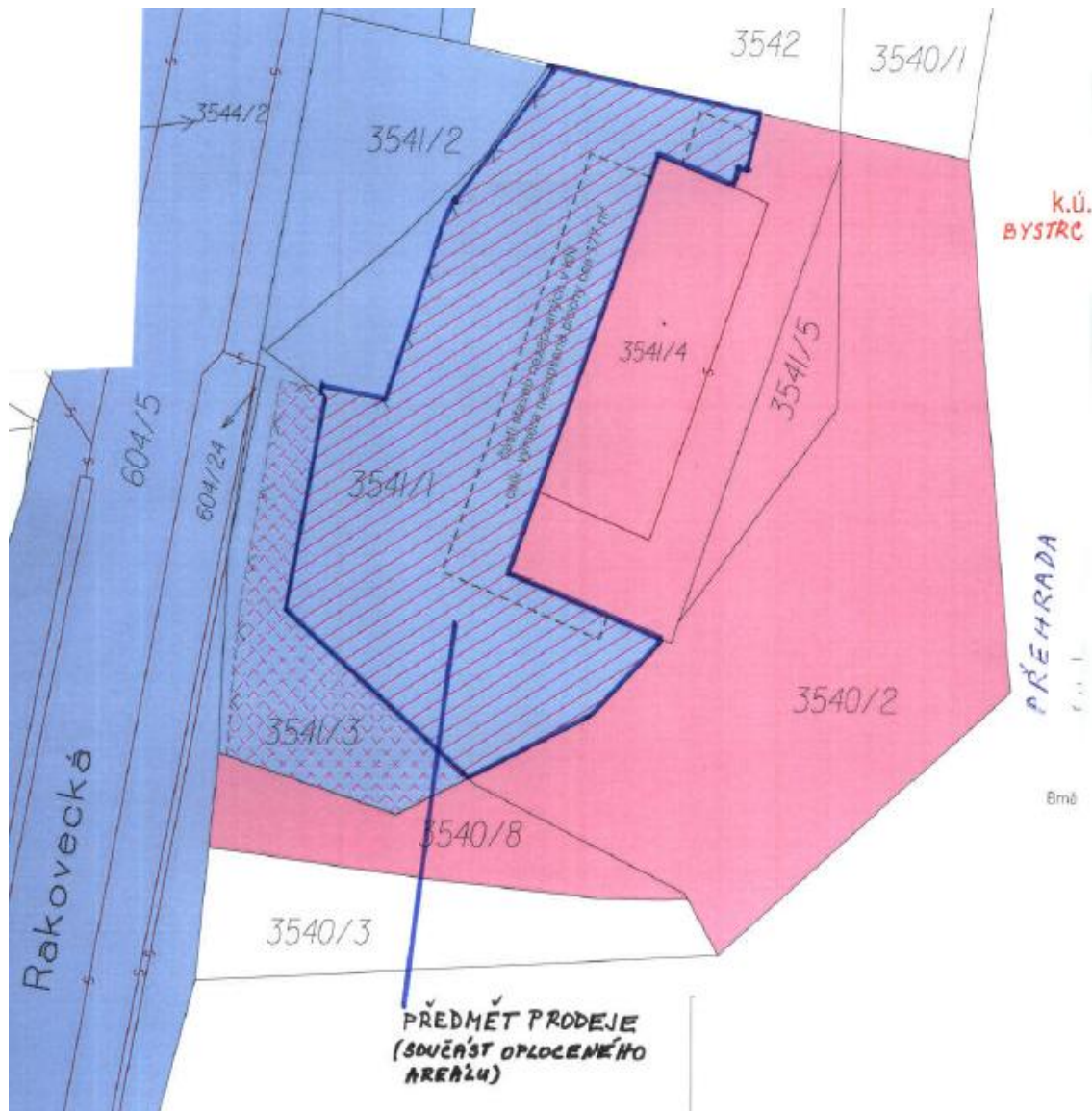
formou nabídkového řízení za minimální kupní cenu ve výši 3.200.000,- Kč a za podmínky splatnosti kupní ceny před podpisem kupní smlouvy

(informace o uvedeném záměru a dalším postupu i mapové podklady k nahlédnutí Vám poskytne Mgr. Bc. Frimmelová, Majetkový odbor Magistrátu města Brna, Malinovského nám. 3, 601 67 Brno, dv. 216, tel. 542173085, e-mail: frimmelova.renata@brno.cz)

4. prodej pozemku p. č. 1142/293 - zastavěná plocha a nádvoří, o výměře 2 m² v k. ú. Bystrc

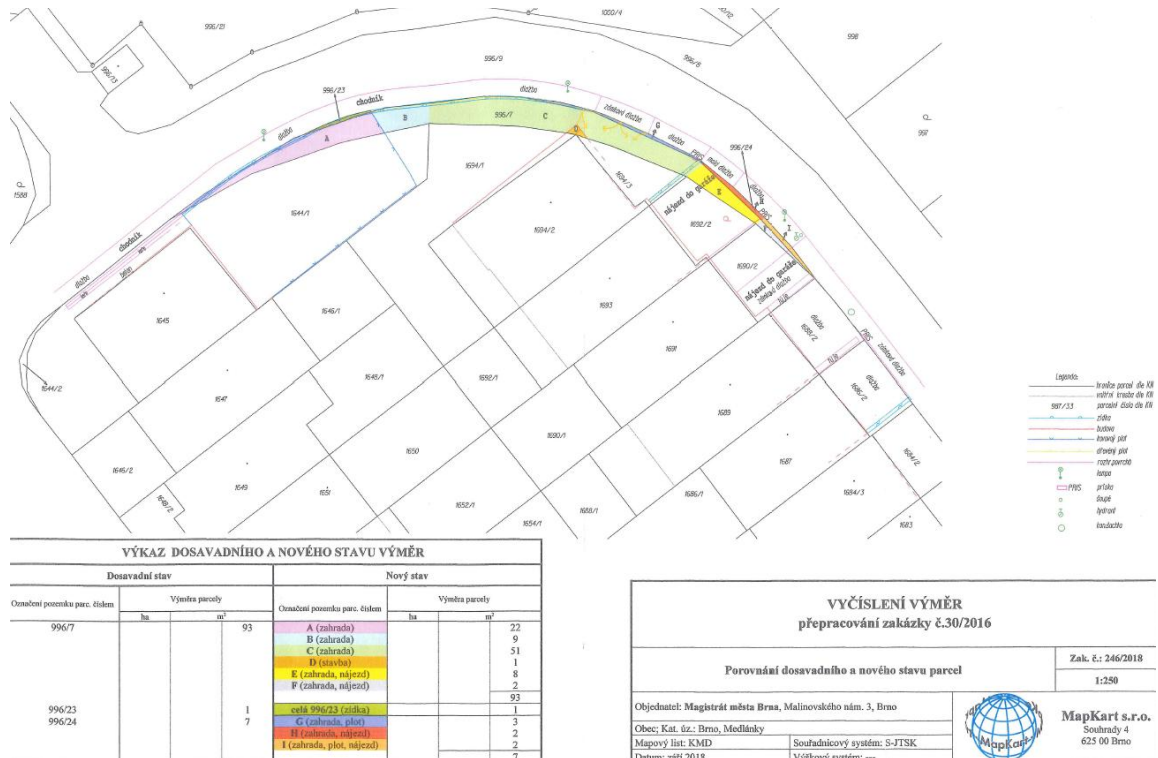
(informace o uvedeném záměru a dalším postupu i mapové podklady k nahlédnutí Vám poskytne Mgr. Halouzková, Majetkový odbor Magistrátu města Brna, Malinovského nám. 3, 601 67 Brno, dv. 205, tel. 542173158, e-mail: halouzkova.veronika@brno.cz)

5. prodej části pozemku p. č. 3541/1 - ostatní plocha, sportoviště a rekreační plocha, o výměře 767 m², k. ú. Bystřec



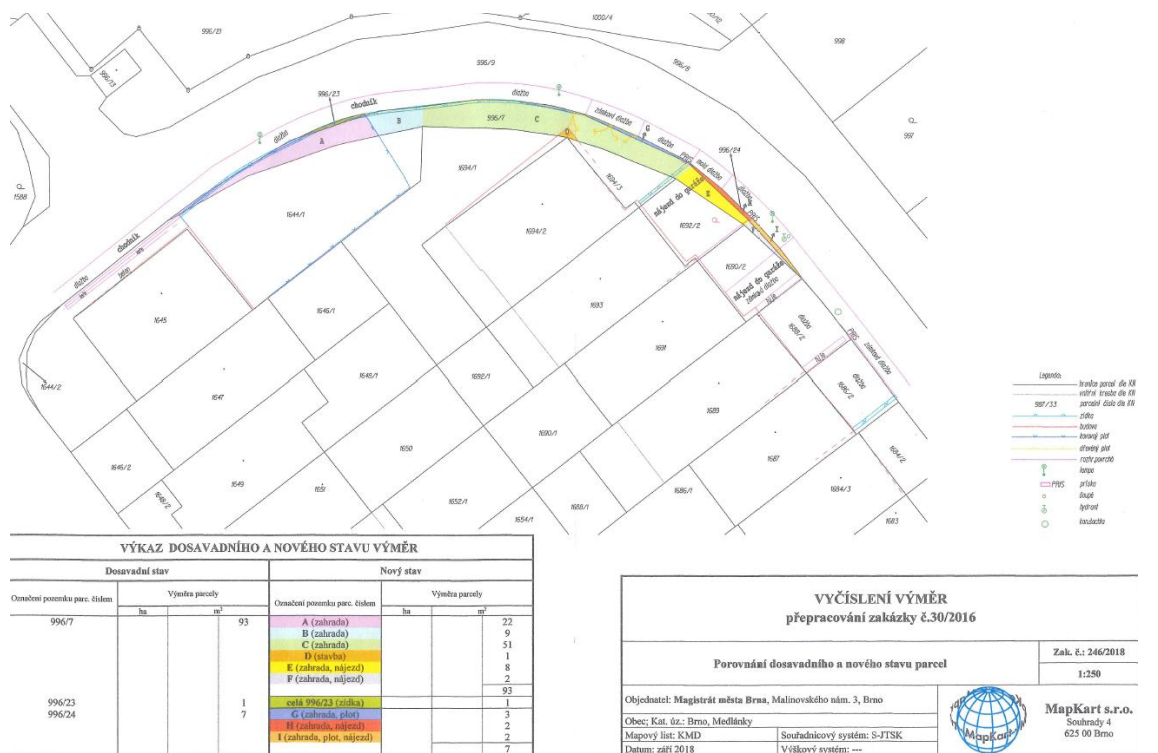
(informace o uvedeném záměru a dalším postupu i mapové podklady k nahlédnutí Vám poskytně JUDr. Řehořová, Majetkový odbor Magistrátu města Brna, Malinovského nám. 3, 601 67 Brno, , dv. 205, tel. 542173459, e-mail: rehorova.sona@brno.cz)

6. prodej částí pozemku p. č. 996/7 - ostatní plocha, o výměře 93 m² označených ve Vyčíslení výměr zák. č. 30/2016 zpracovaném MapKart s. r. o. jako díl B o výměře 9 m², díl C o výměře 51 m², díl D o výměře 1 m² a části pozemku p. č. 996/24 - ostatní plocha o výměře 7 m² označených v citovaném Vyčíslení výměr jako díl G o výměře 3 m², to vše v k. ú. Medlanky Kateřině Dobčákové, Ivaně Hrozkové a Petře Hrozkové, to vše za podmínky zřízení služebnosti inženýrské sítě ve prospěch oprávněných ze služebnosti statutárního města Brna a společnosti Brněnské vodárny a kanalizace, a.s. k tíži uvedených pozemků.



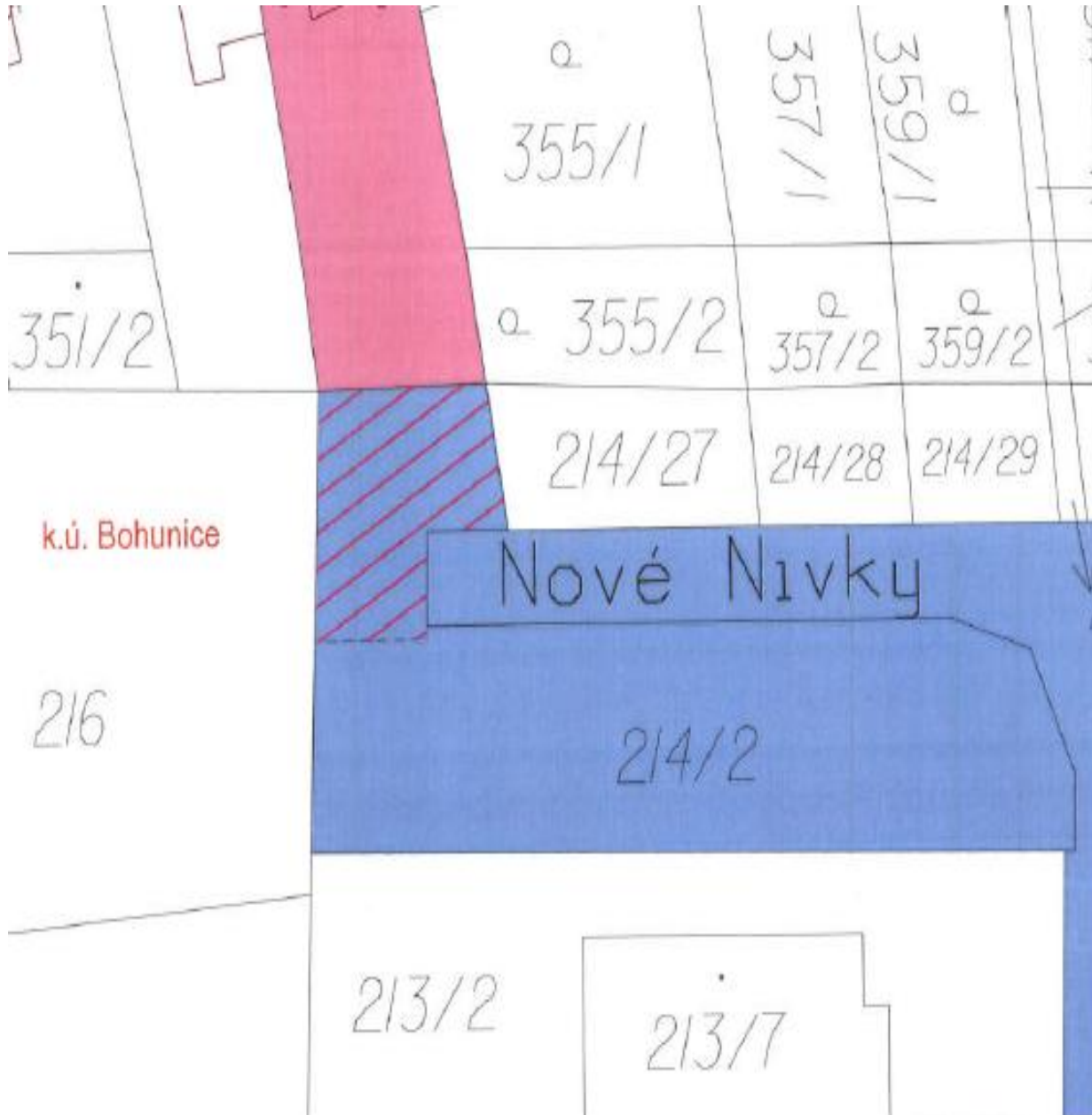
(informace o uvedeném záměru a dalším postupu i mapové podklady k nahlédnutí Vám poskytne JUDr. Švancerová, Majetkový odbor Magistrátu města Brna, Malinovského nám. 3, 601 67 Brno, dv. 208, tel. 542173078, e-mail: svancerova.katerina@brno.cz)

7. směna části pozemku p. č. 996/7 - ostatní plocha, označené ve Vyčíslení výměr zák. č. 30/2016, zpracované MapKart s. r. o. jako díl A o výměře 22 m² a pozemku p. č. 996/23 - ostatní plocha, o výměře 1 m² ve vlastnictví statutárního města Brna za pozemek p. č. 1644/2 - ostatní plocha, o výměře 4 m² ve vlastnictví Ladislava Havelky, to vše v k. ú. Medlánky



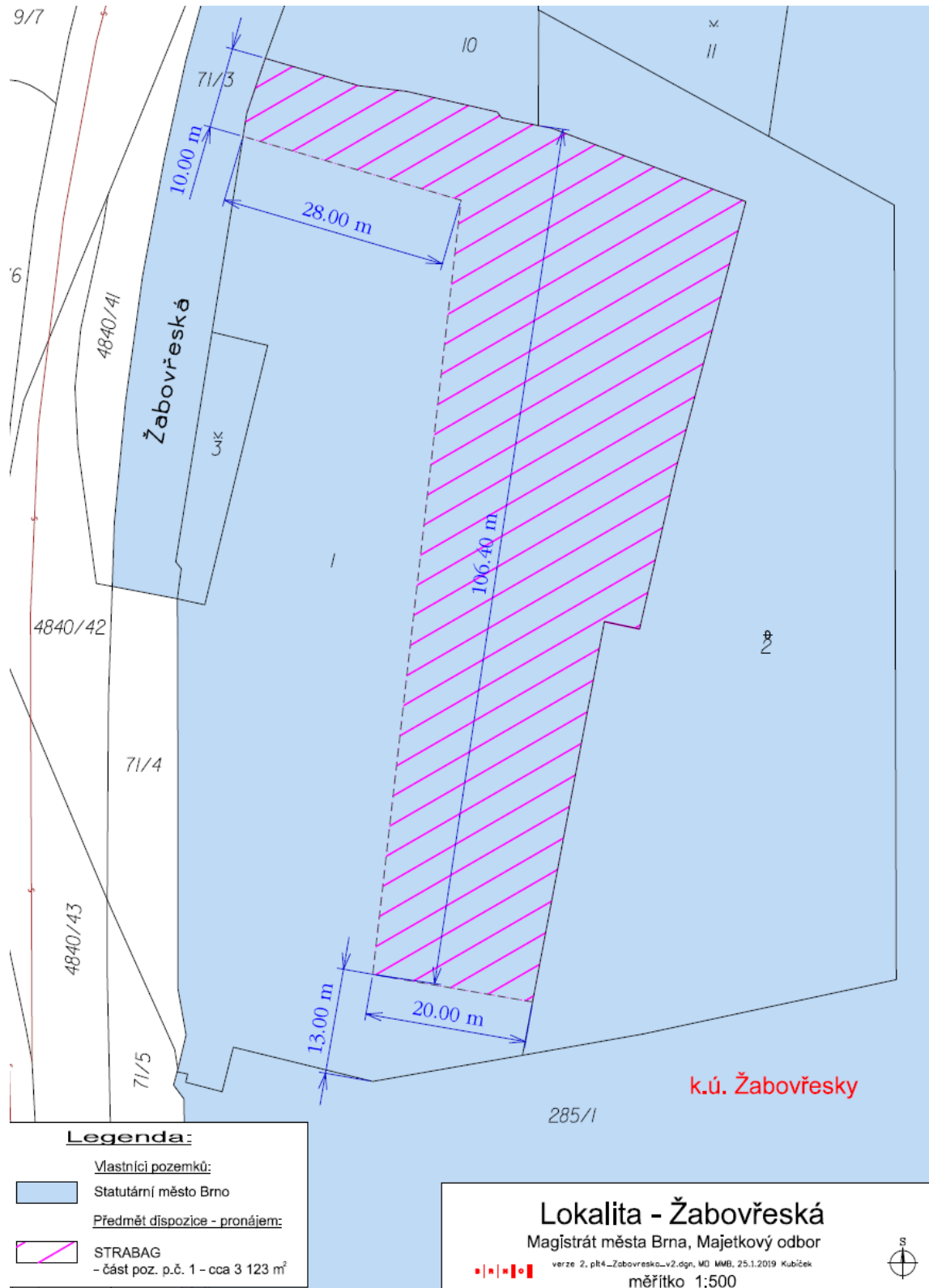
(informace o uvedeném záměru a dalším postupu i mapové podklady k nahlédnutí Vám poskytné JUDr. Švancerová, Majetkový odbor Magistrátu města Brna, Malinovského nám. 3, 601 67 Brno, dv. 208, tel. 542173078, e-mail: svancerova.katerina@brno.cz)

8. prodej části pozemku p. č. 214/2- ostatní plocha, jiná plocha, o výměře 50 m², k. ú. Bohunice



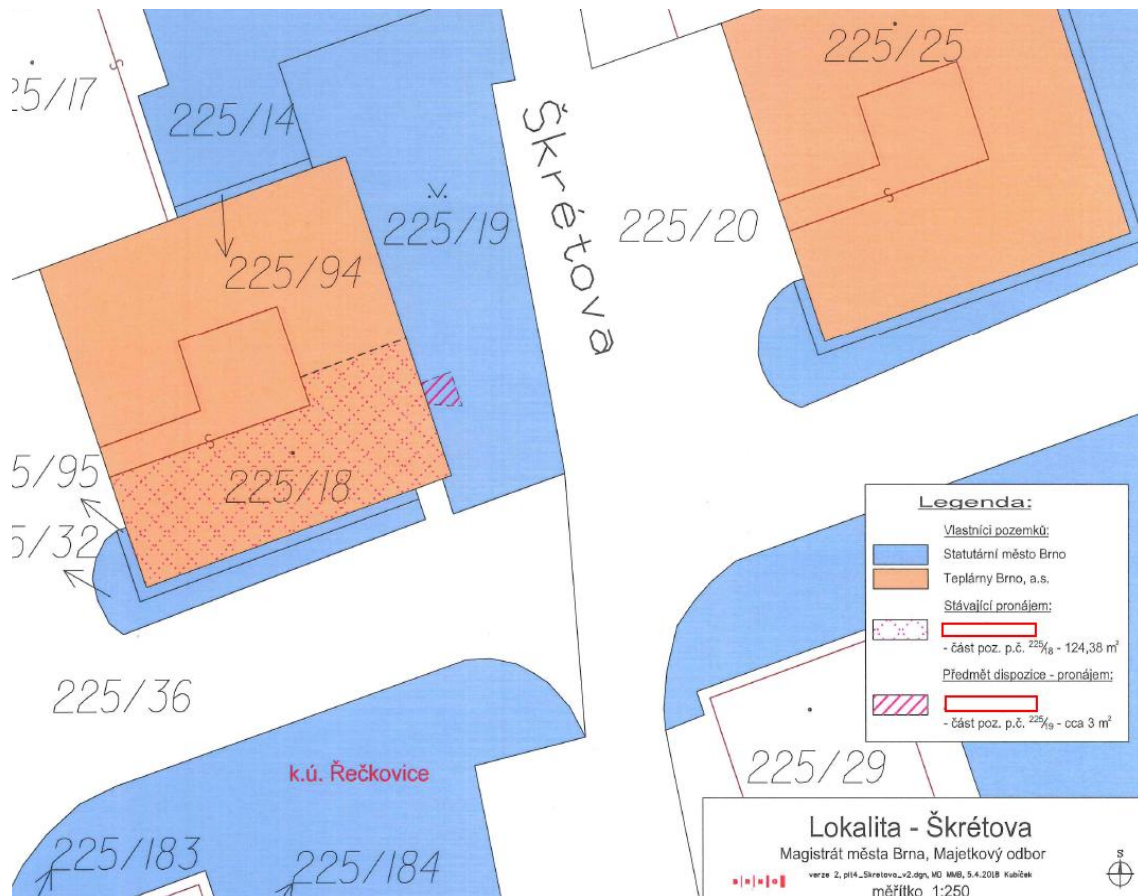
(informace o uvedeném záměru a dalším postupu i mapové podklady k nahlédnutí Vám poskytné JUDr. Řehořová, Majetkový odbor Magistrátu města Brna, Malinovského nám. 3, 601 67 Brno, dv. 205, tel. 542173459, e-mail: rehorova.sona@brno.cz)

9. pronájem části pozemku p. č. 1 - ostatní plocha, jiná plocha, o výměře 3.123 m², v k. ú. Žabovřesky



(informace o uvedeném záměru a dalším postupu i mapové podklady k nahlédnutí Vám poskytne Mgr. Ráčková, Majetkový odbor Magistrátu města Brna, Malinovského nám. 3, 601 67 Brno, dv. 217, tel. 542173079, e-mail: rackova.irena@brno.cz)

10. pronájem části pozemku p. č. 225/19 - ostatní plocha, o výměře 3 m² (celková výměra 229 m²), k. ú. Řečkovice



(informace o uvedeném záměru a dalším postupu i mapové podklady k nahlédnutí Vám poskytne JUDr. Švancerová, Majetkový odbor Magistrátu města Brna, Malinovského nám. 3, 601 67 Brno, dv. 208, tel. 542173078, e-mail: svancerova.katerina@brno.cz)

11. pacht pozemků

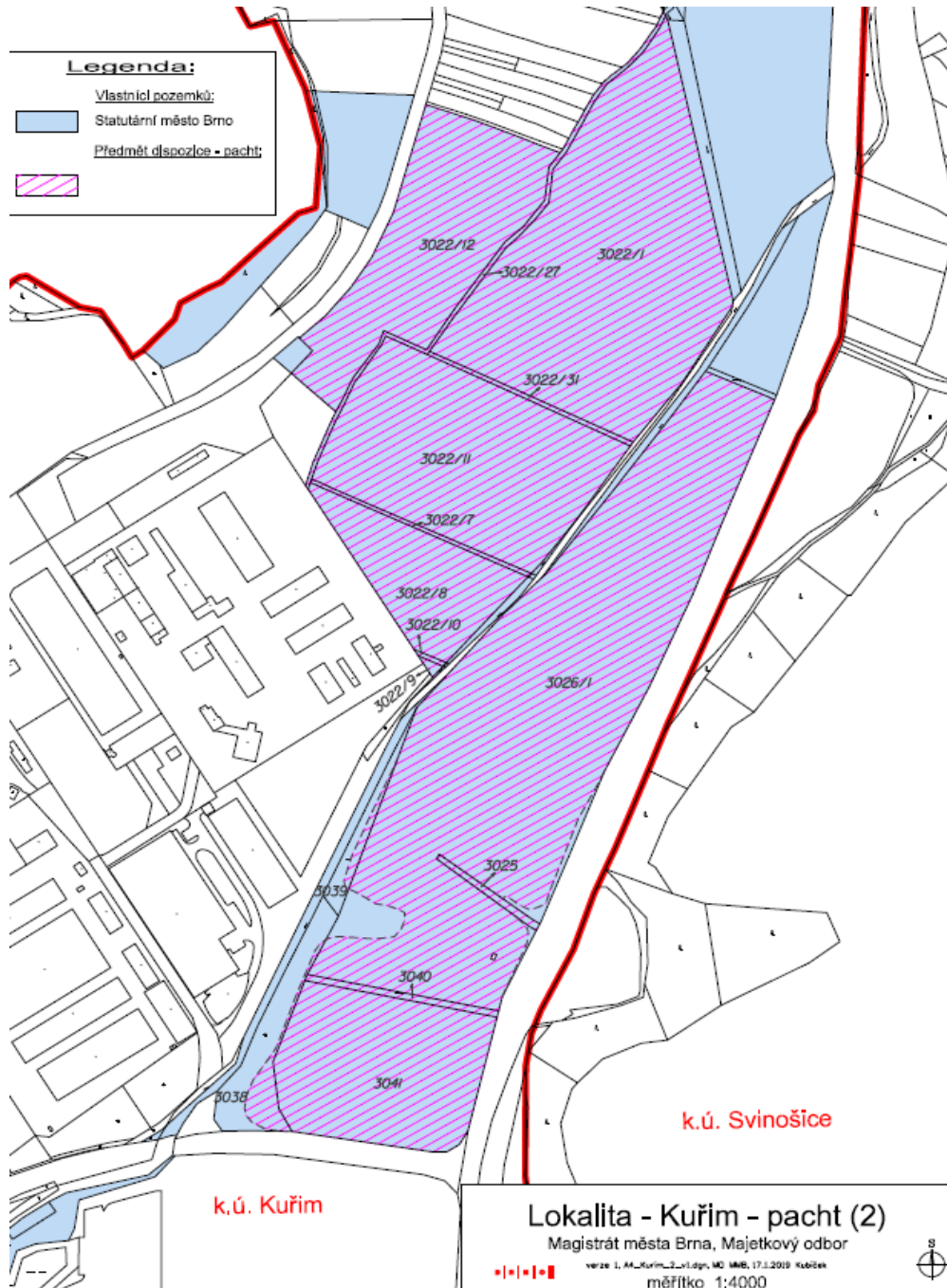
A/

- p. č. 2700/5 - orná půda, o výměře 69.282 m²,
- p. č. 2700/11 - orná půda, o výměře 23.712 m²,
- p. č. 2773/1 - orná půda, o výměře 35.930 m²,
- p. č. 2773/7 - orná půda, o výměře 294 m²,
- p. č. 3022/1 - orná půda, o výměře 43.205 m²,
- p. č. 3022/7 - orná půda, o výměře 622 m²,
- p. č. 3022/8 - orná půda, o výměře 10.536 m²,
- p. č. 3022/9 - orná půda, o výměře 129 m²,
- p. č. 3022/10 - orná půda, o výměře 93 m²,
- p. č. 3022/11 - orná půda, o výměře 27.605 m²,
- p. č. 3022/12 - orná půda, o výměře 21.398 m²,
- p. č. 3022/27 - orná půda, o výměře 1.728 m²,
- p. č. 3022/31 - orná půda, o výměře 644 m²,
- p. č. 3025 - ostatní plocha, ostatní komunikace, o výměře 529 m²,
- část p. č. 3026/1 - orná půda, o výměře 69.347 m²,
- část p. č. 3038 - ostatní plocha, neplodná půda, o výměře 1.478 m²,
- část p. č. 3039 - vodní plocha, zamokřená plocha, o výměře 481 m²,
- p. č. 3040 - vodní plocha, koryto vodního toku přirozené nebo upravené, o výměře 847 m²,

- p. č. 3041 - orná půda, o výměře 19.364 m²,
vše v k. ú. Kuřim,

B/

- p. č. 799/2 - orná půda, o výměře 15.966 m²,
- p. č. 4754 - orná půda, o výměře 23.902 m²,
- p. č. 4756 - orná půda, o výměře 372 m²,
- p. č. 4759 - orná půda, o výměře 18.142 m²,
- p. č. 4760 - orná půda, o výměře 99.141 m²,
- p. č. 4761 - orná půda, o výměře 1.495 m²,
vše k. ú. Moravské Knínice



(informace o uvedeném záměru a dalším postupu i mapové podklady k nahlédnutí Vám poskytne
Mgr. Bc. Frimmelová, Majetkový odbor Magistrátu města Brna, Malinovského nám. 3, 601 67 Brno,
dv. 216, tel. 542173085, e-mail: frimmelova.renata@brno.cz)

Vyjádření a případné dotazy zasílejte na adresu pracovníka uvedeného pod příslušným bodem

Mgr. Dagmar Baborovská
vedoucí MO MMB

Zveřejněno: od:

do: